


ГОКУ «Санаторная школа-интернат №4»

СОГЛАСОВАНО

Заместитель директора по УВР

 Н.А. Троиц

30.08.2022г


ПРИНЯТО

Решение педагогического совета
ГОКУ «Санаторная школа-интернат №4»
№ 27 от 30.08.2022г.

УТВЕРЖДАЮ

Директор ГОКУ

«Санаторная школа-интернат №4»

 М.А. Правдюк

Приказ №178 от 30.08.2022г

Адаптированная рабочая программа

Предмет : география.

Уровень образования : основное общее 5 класс

Количество часов: – 34

ФИО учителя: Уринова Наталья Михайловна

Программа разработана на основе:

1. Программы по географии предметной линии «Полярная звезда» 5-9 классы. В.В. Николина, А.И. Алексеев, Е.К. Липкина; Москва: Просвещение 2019 г.
2. Учебник География 5-6 класс. Алексеев А. И., Николина В. В., Липкина предметной линии «Полярная Звезда»; Москва «Просвещение», 2019 г.
3. Программы воспитания ГОКУ «Санаторная школа-интернат №4» на 2021-2025 уч.г.

ПОЯСНИТЕЛЬНАЯ ЗАПИСКА

Рабочая программа по географии для обучающихся с задержкой психического развития (далее – ЗПР) на уровне основного общего образования подготовлена на основе Федерального государственного образовательного стандарта основного общего образования (Приказ Минпросвещения России от 31.05.2021 г. № 287, зарегистрирован Министерством юстиции Российской Федерации 05.07.2021 г., рег. номер 64101) (далее – ФГОС ООО), Примерной адаптированной основной образовательной программы основного общего образования обучающихся с задержкой психического развития (далее – ПАООП ООО ЗПР), Примерной рабочей программы основного общего образования «География», Примерной программы воспитания, с учетом распределенных по классам проверяемых требований к результатам освоения Адаптированной основной образовательной программы основного общего образования обучающихся с задержкой психического развития.

Согласно своему назначению примерная рабочая программа является ориентиром для составления рабочих авторских программ: она даёт представление о целях обучения, воспитания и развития обучающихся ЗПР средствами учебного предмета «География»; устанавливает обязательное предметное содержание, предусматривает распределение его по классам и структурирование его по разделам и темам курса; даёт примерное распределение учебных часов по тематическим разделам курса и рекомендуемую (примерную) последовательность их изучения с учётом межпредметных и внутрипредметных связей, логики учебного процесса, возрастных и психологических особенностей обучающихся с ЗПР; определяет возможности предмета для реализации требований к результатам освоения адаптированной основной образовательной программы основного общего образования обучающихся с задержкой психического развития, требований к результатам обучения географии, а также основных видов деятельности обучающихся.

Общая характеристика учебного предмета «География»

Учебный предмет «География» входит в предметную область «Общественно-научные предметы». Изучение предмета «География» обеспечивает формирование картографической грамотности, навыков применения географических знаний в жизни для объяснения, оценки и прогнозирования разнообразных природных, социально-экономических и экологических процессов и явлений, адаптации к условиям окружающей среды и обеспечения безопасности жизнедеятельности; формирует у обучающихся научное мировоззрение, освоение общенаучных методов

(наблюдение, измерение, моделирование). Освоение практического применения научных знаний основано на межпредметных связях с предметами «Физика», «Химия», «Биология», «Математика», «Экология», «Основы безопасности жизнедеятельности», «История», «Русский язык», «Литература» и др.

Предмет «География» направлен на формирование интереса к природному и социальному миру. Значимость предмета «География» для формирования жизненной компетенции обучающихся с ЗПР заключается в углублении представлений о целостной научной картине природного и социокультурного мира, в углублении представлений об отношениях человека с природой, обществом, другими людьми, государством, понимании взаимосвязей между деятельностью человека и состоянием природы, в накоплении разнообразных впечатлений, формировании потребности получать эти впечатления (на прогулках, в путешествиях) и делиться ими. Изучение данного предмета обучающимися с ЗПР способствует осознанию своего места в обществе, создавая основу становления мировоззрения, жизненного самоопределения и формирования российской гражданской идентичности личности. Предмет «География» дает благодатный материал для патриотического, интернационального и экологического воспитания обучающихся с ЗПР.

Программа отражает содержание обучения предмету «География» с учетом особых образовательных потребностей обучающихся с ЗПР. Овладение учебным предметом «География» представляет определенную трудность для обучающихся с ЗПР. Это связано с особенностями мыслительной деятельности, внимания, памяти, речи, недостаточностью общего запаса знаний, пониженным познавательным интересом, трудностями самостоятельной организации своей учебной деятельности, сложностями при работе с текстом (определении в тексте значимой и второстепенной информации). Содержание программы позволяет совершенствовать познавательную деятельность обучающихся с ЗПР за счет овладения мыслительными операциями сравнения, обобщения, развития способности аргументировать свое мнение, формирования возможностей совместной деятельности.

Для преодоления трудностей в изучении учебного предмета «География» необходима адаптация объема и характера учебного материала к познавательным возможностям обучающихся с ЗПР, учет особенностей их развития: использование алгоритмов, внутрипредметных и межпредметных связей, постепенное усложнение изучаемого материала; некоторый материал возможно давать в ознакомительном плане. При изучении географии обучающимися с ЗПР необходимо осуществлять взаимодействие на полисенсорной основе.

Цели и задачи изучения учебного предмета «География»

Цель и задачи преподавания географии обучающимся с ЗПР максимально приближены к задачам, поставленным ФГОС ООО, и учитывают специфические особенности обучающихся.

Общие цели изучения учебного предмета «География» представлены в Примерной рабочей программе основного общего образования.

Цель обучения географии обучающихся с ЗПР заключается в формировании географической картины мира; овладении знаниями о характере, сущности и динамике главных природных, экологических, социально-экономических, социальных, геополитических и иных процессов, происходящих в географическом пространстве России и мира; понимании главных особенностей взаимодействия природы и общества на современном этапе его развития, значении охраны окружающей среды и рационального природопользования, осуществления стратегии устойчивого развития в масштабах России и мира.

Изучение географии на уровне основного общего образования решает следующие *задачи*:

- формирование у обучающихся с ЗПР представлений о географии, ее роли в освоении планеты человеком, о географических знаниях как компоненте научной картины мира и их необходимости для решения современных практических задач человечества и своей страны, в том числе задачи охраны окружающей среды и рационального пользования;
- формирование первичных компетенций использования территориального подхода как основы географического мышления для осознания своего места в целостном, многообразном, быстро изменяющемся мире и адекватной ориентации в нем;
- формирование представлений и основополагающих теоретических знаний о целостности и неоднородности Земли как планеты людей в пространстве и во времени, основных этапах ее географического освоения, особенностях природы, жизни, культуры и хозяйственной деятельности людей, экологических проблемах на разных материках и в отдельных странах;
- овладение элементарными практическими умениями использования приборов и инструментов для определения количественных и качественных характеристик компонентов географической среды, в том числе экологических параметров;
- овладение основами картографической грамотности;
- овладение основными навыками нахождения, использования и презентации географической информации;
- формирование умений и навыков использования разнообразных географических знаний в повседневной жизни для объяснения и оценки явлений и процессов, самостоятельного оценивания уровня безопасности окружающей среды, соблюдения мер безопасности в случае природных стихийных бедствий и техногенных катастроф.

Особенности психического развития обучающихся с ЗПР обуславливают дополнительные коррекционные задачи учебного предмета «География», направленные на развитие мыслительной (в том числе знаково-символической) и речевой деятельности; повышение познавательной активности; формирование умения самостоятельно организовывать свою учебную деятельность, использовать схемы, шаблоны, алгоритмы учебных действий; создание условий для осмысленного выполнения учебной работы.

Особенности отбора и адаптации учебного материала по географии

Обучение учебному предмету «География» необходимо строить на создании оптимальных условий для усвоения программного материала обучающимися с ЗПР. Важнейшим является соблюдение индивидуального и дифференцированного подхода к обучающимся, зависящего от уровня сформированности их учебно-познавательной деятельности, произвольной регуляции, умственной работоспособности, эмоционально-личностных особенностей и направленности интересов:

- ориентация педагогического процесса на развитие всех сторон личности обучающегося с ЗПР, наиболее важных психических функций, их качеств и свойств;
- преодоление речевого недоразвития на материале курса географии (накопление словарного запаса, овладение разными формами и видами речевой деятельности);
- использование и коррекция самостоятельно приобретенных обучающимися представлений об окружающей природной действительности, дальнейшее их развитие и обогащение;
- учет индивидуальных особенностей и интересов;
- создание комфортного психоэмоционального режима; использование современных педагогических технологий, в том числе информационных, для оптимизации образовательного процесса, повышения его эффективности, повышения познавательной активности обучающихся с ЗПР;
- использование специальных методов, приемов, средств, обходных путей обучения;
- создание здоровьесберегающих условий (оздоровительный и охранительный режим, укрепление физического и психического здоровья, профилактика физических, умственных и психологических перегрузок обучающихся, соблюдение санитарно-гигиенических правил и норм);
- усиление краеведческой составляющей в содержании изучаемого материала.

Краеведческая основа материала усиливает воспитательное воздействие содержания предмета, «приближает» его к обучающемуся. Изучение своего края обеспечивает режим «включенности» обучающегося в сюжет урока, и потому краеведческая составляющая в содержании географии обладает

высокими мотивирующими качествами. Формы проведения уроков географии по освоению краеведческого содержания, отличные от традиционных (очная и виртуальная экскурсия, полевая практика, практикум, исследовательская лаборатория и др.), позволяют комплексно воздействовать на обучающегося: активизировать способы восприятия новой информации, воображение, чувственный опыт, облегчить осуществление обратной связи между педагогом и обучающимся, а в конечном итоге – создать условия для роста качества образовательного процесса.

Учет региональных (краеведческих) особенностей обеспечивает достижение системного эффекта в общекультурном, личностном и познавательном развитии обучающихся за счет использования педагогического потенциала региональных (краеведческих) особенностей содержания образования.

Большое внимание должно быть уделено отбору учебного материала в соответствии с принципом доступности при сохранении общего базового уровня. По содержанию и объему материал должен быть адаптированным для обучающихся с ЗПР. Учитывая особые образовательные потребности обучающихся с ЗПР программа построена по линейно-концентрическому принципу, предусматривает повторяемость тем. Ряд тем постепенно усложняется и расширяется от 5 к 9 классу, что способствует более прочному усвоению элементарных географических знаний обучающимися с ЗПР. Также в программе предусмотрено включение отдельных тем или целых разделов для обзорного или ознакомительного изучения. Данные темы выделены в содержании программы курсивом. Определение количества часов на изучение отдельных тем зависит от контингента обучающихся класса.

Особую сложность составляет формирование опыта пространственного анализа и синтеза, поэтому акцент в коррекционно-образовательной работе следует сделать на развитие у обучающихся с ЗПР словесно-логического мышления, без чего невозможно полноценно рассуждать, делать выводы. В данной связи должна быть четко организована деятельность обучающихся на уроке.

Виды деятельности обучающихся с ЗПР, обусловленные особыми образовательными потребностями и обеспечивающие осмысленное освоение содержания образования по предмету «География»

Для преодоления трудностей в изучении учебного предмета «География» необходима адаптация объема и характера учебного материала к познавательным возможностям обучающихся с ЗПР. Следует усилить виды деятельности, специфичные для данной категории обучающихся, обеспечивающие осмысленное усвоение содержания образования по предмету «География»: усиление предметно-практической деятельности; чередование видов деятельности, задействующих различные сенсорные системы; освоение материала с опорой на алгоритм; «пошаговость» в изучении материала; использование дополнительной визуальной опоры (планы, образцы, схемы,

шаблоны, опорные таблицы). Для развития умения делать выводы необходимо использовать опорные слова и клише. Особое внимание следует уделить обучению структурированию материала: составлению рисуночных и вербальных схем, таблиц с обозначенными основаниями для классификации и наполнению их примерами и др.

На уроках географии широко используются метод практических работ, работа с атласом и контурными картами, которые способствует развитию и коррекции мышления, памяти, внимания, речи, моторики, пространственной ориентировки и активизации познавательной деятельности. Практические работы позволяют формировать у обучающихся с ЗПР более прочные знания по предмету и способствуют овладению практическими умениями и навыками, которые необходимы им для самостоятельной жизни.

Основные виды деятельности обучающихся с ЗПР при обучении географии:

- работа с текстом учебника, учебного пособия, научной/научно-популярной информацией (составить план, схему, заполнить таблицу, найти ответ на вопрос);
- воспроизведение учебного материала по памяти (с использованием опорных слов, понятий, инструкций, плана);
- работа с определениями, свойствами и другими географическими понятиями;
- работа с рисунками, таблицами, картами, контурными картами, схемами, таблицами, цифровым материалом по конкретному заданию;
- составление плана помещения, местности по описанию или заданным параметрам;
- работа со справочными материалами, различными источниками информации, словарем терминов;
- конспектирование статей из дополнительного материала;
- анализ фактов и проблемных ситуаций, ошибок;
- составление плана и последовательности действий.

Примерная тематическая и терминологическая лексика соответствует ООП ООО. При работе над лексикой, в том числе научной терминологией курса (раскрытие значений новых слов, уточнение или расширение значений уже известных лексических единиц) необходимо включение слова в контекст. Каждое новое слово закрепляется в речевой практике обучающихся с ЗПР. Обязательна визуальная поддержка, алгоритмы работы с определением, опорные схемы для актуализации терминологии.

Место учебного предмета «География» в учебном плане

В соответствии с Федеральным государственным образовательным стандартом основного общего образования учебный предмет «География» входит в предметную область «Общественно-научные предметы» и является обязательным для изучения. Освоение содержания курса «География» в

основной школе происходит с опорой на географические знания и умения, сформированные ранее в курсе «Окружающий мир».

Содержание учебного предмета «География», представленное в Примерной рабочей программе, соответствует ФГОС ООО, Примерной основной образовательной программе основного общего образования, Примерной адаптированной основной образовательной программе основного общего образования обучающихся с задержкой психического развития.

Учебным планом на изучение географии отводится 272 часа: по одному часу в неделю в 5 и 6 классах и по 2 часа в 7, 8 и 9 классах.

Для каждого класса предусмотрено резервное учебное время, которое может быть использовано участниками образовательного процесса в целях формирования вариативной составляющей содержания конкретной рабочей программы. При этом обязательная (инвариантная) часть содержания предмета, установленная примерной рабочей программой должна быть сохранена полностью.

СОДЕРЖАНИЕ УЧЕБНОГО ПРЕДМЕТА «ГЕОГРАФИЯ»

5 КЛАСС

РАЗДЕЛ 1. ГЕОГРАФИЧЕСКОЕ ИЗУЧЕНИЕ ЗЕМЛИ

Введение. География – наука о планете Земля

Что изучает география? Географические объекты, процессы и явления. Как география изучает объекты, процессы и явления. *Географические методы изучения объектов и явлений*¹¹. *Древо географических наук*.

Практическая работа

1. Организация фенологических наблюдений в природе: планирование, участие в групповой работе, форма систематизации данных¹².

Тема 1. История географических открытий

Представления о мире в древности (*Древний Китай, Древний Египет, Древняя Греция, Древний Рим*). *Путешествие Пифея. Плавания финикийцев вокруг Африки. Экспедиции Т. Хейердала как модель путешествий в древности*. Появление географических карт.

География в эпоху Средневековья: *путешествия и открытия викингов, древних арабов, русских землепроходцев. Путешествия М. Поло и А. Никитина*.

¹¹. Здесь и далее курсивом обозначены темы, изучение которых проводится в ознакомительном плане. Педагог самостоятельно определяет объем изучаемого материала.

¹² Анализ результатов фенологических наблюдений и наблюдений за погодой осуществляется в конце учебного года.

Эпоха Великих географических открытий. *Три пути в Индию. Открытие Нового света – экспедиция Х. Колумба. Первое кругосветное плавание экспедиция Ф. Магеллана.* Значение Великих географических открытий. *Карта мира после эпохи Великих географических открытий.*

Географические открытия XVII–XIX вв. *Поиски Южной Земли – открытие Австралии. Русские путешественники и мореплаватели на северо-востоке Азии. Первая русская кругосветная экспедиция (И. Ф. Крузенштерн и Ю. Ф. Лисянский).* (Русская экспедиция Ф. Ф. Беллинсгаузена, М. П. Лазарева – открытие Антарктиды).

Географические исследования в XX в. Исследование полярных областей Земли. Изучение Мирового океана. Географические открытия Новейшего времени. *(открытие Южного и Северного полюсов, океанов, покорение высочайших вершин и глубочайших впадин, исследования верхних слоев атмосферы, открытия и разработки в области Российского Севера).* Значение освоения космоса для географической науки.

Географические знания в современном мире. Современные географические методы исследования Земли.

Практические работы

1. Обозначение на контурной карте географических объектов, открытых в разные периоды.

2. Сравнение карт Эратосфена, Птолемея и современных карт по предложенным учителем вопросам.

РАЗДЕЛ 2. ИЗОБРАЖЕНИЯ ЗЕМНОЙ ПОВЕРХНОСТИ

Тема 1. Планы местности

Виды изображения земной поверхности. Планы местности. Условные знаки. Масштаб. Виды масштаба. Способы определения расстояний на местности. Глазомерная, полярная и маршрутная съёмка местности. Изображение на планах местности неровностей земной поверхности. Абсолютная и относительная высоты. *Профессия топограф.* Ориентирование по плану местности: стороны горизонта. Разнообразие планов (план города, туристические планы, военные, исторические и транспортные планы, планы местности в мобильных приложениях) и области их применения.

Практические работы

1. Определение направлений и расстояний по плану местности.

2. Составление описания маршрута по плану местности.

Тема 2. Географические карты

Различия глобуса и географических карт. Способы перехода от сферической поверхности глобуса к плоскости географической карты. Градусная сеть на глобусе и картах. Параллели и меридианы. Экватор и нулевой меридиан. Географические координаты. Географическая широта и географическая долгота, их определение на глобусе и картах. Определение

расстояний по глобусу.

Искажения на карте. Линии градусной сети на картах. Определение расстояний с помощью масштаба и градусной сети. Разнообразие географических карт и их классификации. Способы изображения на мелкомасштабных географических картах. Изображение на физических картах высот и глубин. Географический атлас. Использование карт в жизни и хозяйственной деятельности людей. Сходство и различие плана местности и географической карты. *Профессия картограф. Система космической навигации. Геоинформационные системы.*

Практические работы

1. Определение направлений и расстояний по карте полушарий.
2. Определение географических координат объектов и определение объектов по их географическим координатам.

РАЗДЕЛ 3. ЗЕМЛЯ – ПЛАНЕТА СОЛНЕЧНОЙ СИСТЕМЫ

Земля в Солнечной системе. *Гипотезы возникновения Земли.* Форма, размеры Земли, их географические следствия. *Влияние космоса на нашу планету и жизнь людей.* Движения Земли. Земная ось и географические полюсы. Географические следствия движения Земли вокруг Солнца. Смена времён года на Земле. Дни весеннего и осеннего равноденствия, летнего и зимнего солнцестояния. Неравномерное распределение солнечного света и тепла на поверхности Земли. Пояса освещённости. Тропики и полярные круги. Вращение Земли вокруг своей оси. Смена дня и ночи на Земле. *Календарь – как система измерения больших промежутков времени, основанная на периодичности таких явлений природы, как смена дня и ночи, смена фаз Луны, смена времен года.*

Практическая работа

1. Выявление закономерностей изменения продолжительности дня и высоты Солнца над горизонтом в зависимости от географической широты и времени года на территории России.

РАЗДЕЛ 4. ОБОЛОЧКИ ЗЕМЛИ

Тема 1. Литосфера – каменная оболочка Земли

Литосфера – твёрдая оболочка Земли. *Методы изучения земных глубин.* Внутреннее строение Земли: ядро, мантия, земная кора. Строение земной коры: материковая и океаническая кора. Вещества земной коры: минералы и горные породы. Образование горных пород. Магматические, осадочные и метаморфические горные породы.

Проявления внутренних и внешних процессов образования рельефа. Движение литосферных плит. Образование вулканов и причины землетрясений. Шкалы измерения силы и интенсивности землетрясений. *Изучение вулканов и землетрясений. Профессии сейсмолог и вулканолог. Разрушение и изменение горных пород и минералов под действием внешних и*

внутренних процессов. Виды выветривания. Формирование рельефа земной поверхности как результат действия внутренних и внешних сил.

Рельеф земной поверхности и методы его изучения. Планетарные формы рельефа – материка и впадины океанов. Формы рельефа суши: горы и равнины. Различие гор по высоте, высочайшие горные системы мира. Разнообразие равнин по высоте. Формы равнинного рельефа, крупнейшие по площади равнины мира.

Человек и литосфера. Условия жизни человека в горах и на равнинах. Деятельность человека, преобразующая земную поверхность, и связанные с ней экологические проблемы.

Рельеф дна Мирового океана. Части подводных окраин материков. Срединно-океанические хребты. Острова, их типы по происхождению. Ложе Океана, его рельеф.

Практическая работа

1. Описание горной системы или равнины по физической карте.

ЗАКЛЮЧЕНИЕ

Практикум «Сезонные изменения в природе своей местности»

Сезонные изменения продолжительности светового дня и высоты Солнца над горизонтом, температуры воздуха, поверхностных вод, растительного и животного мира.

Практическая работа

1. Анализ результатов фенологических наблюдений и наблюдений за погодой.

ПЛАНИРУЕМЫЕ РЕЗУЛЬТАТЫ ОСВОЕНИЯ УЧЕБНОГО ПРЕДМЕТА «ГЕОГРАФИЯ» НА УРОВНЕ ОСНОВНОГО ОБЩЕГО ОБРАЗОВАНИЯ»

ЛИЧНОСТНЫЕ РЕЗУЛЬТАТЫ:

формирование российской гражданской идентичности: патриотизма, уважения к Отечеству, прошлому и настоящему многонационального народа России;

ценностное отношение к достижениям российских ученых-исследователей;

способность к осознанию своей этнической принадлежности, знание истории, языка, культуры своего народа, своего края, основ культурного наследия народов России и человечества;

формирование мотивации к обучению и целенаправленной познавательной деятельности;

формирование умений продуктивной коммуникации со сверстниками и взрослыми в ходе образовательной деятельности;

интерес к практическому изучению профессий и труда различного рода, в том числе на основе географических знаний;

знание основ экологической культуры, соответствующей современному уровню экологического мышления, приобретение опыта экологически ориентированной практической деятельности в жизненных ситуациях;

понимание активного неприятия действий, приносящих вред окружающей среде;

участие в общественной жизни в пределах возрастных компетенций с учетом региональных, этнокультурных, социальных и экономических особенностей

формирование представлений о целостной и подробной картине мира, упорядоченной в пространстве, адекватной возрасту обучающегося.

МЕТАПРЕДМЕТНЫЕ РЕЗУЛЬТАТЫ

Овладение универсальными учебными познавательными действиями:
анализировать, сравнивать, классифицировать и обобщать с опорой на алгоритм учебных действий факты и явления в области географии;

создавать с опорой на алгоритм учебных действий схематические модели географических процессов с выделением существенных характеристик объекта;

определять возможные источники необходимых географических сведений, производить поиск информации, анализировать и оценивать ее достоверность;

использовать вопросы как инструмент познания;

с помощью педагога устанавливать особенности объектов изучения, причинно-следственные связи и зависимости в географических явлениях; искать или отбирать информацию, или данные из источников с учетом предложенной учебной задачи и заданных критериев;

с помощью педагога или самостоятельно формулировать обобщения и выводы по результатам проведенного информационного поиска;

понимать и умение интерпретировать информацию различных видов и форм представления (географические карты, условные обозначения и т.п.);

эффективно запоминать и систематизировать информацию.

Овладение универсальными учебными коммуникативными действиями:

использовать информационно-коммуникационных технологий;

с помощью педагога или самостоятельно составлять устные и письменные тексты с использованием иллюстративных материалов для выступления перед аудиторией

организовывать учебное взаимодействие в группе для решения эколого-географических проблем (определять общие цели, распределять роли, договариваться друг с другом и т.д.);

отстаивать свою точку зрения, приводить аргументы, подтверждая их фактами;

критично относиться к своему мнению, с достоинством признавать ошибочность своего мнения (если оно таково) и корректировать его.

Овладение универсальными учебными регулятивными действиями:

определять цели обучения географии, ставить и формулировать для себя новые задачи в учебе и познавательной деятельности;

осознанно выбирать наиболее эффективные способы решения учебных и познавательных задач;

владеть основами самоконтроля, самооценки, осуществления осознанного выбора в учебной и познавательной деятельности;

соотносить свои действия с планируемыми результатами, осуществлять контроль своей деятельности в процессе достижения результата, определять способы действий в рамках предложенных условий и требований, корректировать свои действия в соответствии с изменяющейся ситуацией;

давать адекватную оценку ситуации и предлагать план ее изменения (на примере экологических знаний);

предвидеть трудности, которые могут возникнуть при решении учебной

задачи;

понимать причины, по которым не был достигнут требуемый результат деятельности, определять позитивные изменения и направления, требующие дальнейшей работы.

ПРЕДМЕТНЫЕ РЕЗУЛЬТАТЫ

Приводить с помощью учителя примеры: географических объектов, процессов и явлений, изучаемых различными ветвями географической науки; методов исследования, применяемых в географии;

выбирать с помощью учителя источники географической информации (картографические, текстовые, видео- и фотоизображения, интернет-ресурсы), необходимые для изучения истории географических открытий и важнейших географических исследований современности;

находить с помощью учителя информацию о путешествиях и географических исследованиях Земли, представленную в одном или нескольких источниках;

иметь представление о вкладе великих путешественников в географическое изучение Земли;

описывать и сравнивать после предварительного анализа маршруты их путешествий с использованием наглядной опоры (схемы, карты, презентации, план и т.п.);

находить в различных источниках информации (включая интернет-ресурсы) факты, позволяющие оценить вклад российских путешественников и исследователей в развитие знаний о Земле;

определять с помощью учителя направления, расстояния по плану местности и по географическим картам, географические координаты по географическим картам;

использовать с опорой на алгоритм учебных действий условные обозначения планов местности и географических карт для получения информации, необходимой для решения учебных и (или) практико-ориентированных задач;

применять с опорой на источник информации понятия «план местности», «географическая карта», «аэрофотоснимок», «ориентирование на местности», «стороны горизонта», «горизонтали», «масштаб», «условные знаки» для решения учебных и практико-ориентированных задач;

различать с опорой на источник информации понятия «план местности» и «географическая карта», параллель» и «меридиан»;

приводить с опорой на источник информации примеры влияния Солнца на мир живой и неживой природы;

объяснять с помощью учителя причины смены дня и ночи и времён года; устанавливать эмпирические зависимости между продолжительностью дня и географической широтой местности, между высотой Солнца над горизонтом и географической широтой местности на основе анализа данных наблюдений;

описывать с опорой на план внутреннее строение Земли;

различать с опорой на источник информации понятия «земная кора»;

«ядро», «мантия»; «минерал» и «горная порода»; «материковая» и

«океаническая» земная кора;
различать с опорой на источник информации изученные минералы и горные породы, материковую и океаническую земную кору;
показывать с помощью учителя на карте и обозначать на контурной карте материки и океаны, крупные формы рельефа Земли;
различать с опорой на источник информации горы и равнины; классифицировать формы рельефа суши по высоте и по внешнему облику с опорой на план;
иметь представление о причинах землетрясений и вулканических извержений;
применять с помощью учителя понятия «литосфера», «землетрясение», «вулкан», «литосферная плита», «эпицентр землетрясения» и «очаг землетрясения» для решения учебных и (или) практико-ориентированных задач;
применять с помощью учителя понятия «эпицентр землетрясения» и «очаг землетрясения» для решения познавательных задач;
иметь представления о проявлениях в окружающем мире внутренних и внешних процессов рельефообразования: вулканизма, землетрясений; физического, химического и биологического видов выветривания;
классифицировать с опорой на алгоритм учебных действий острова по происхождению;
приводить с опорой на источник информации примеры опасных природных явлений в литосфере и средств их предупреждения; изменений в литосфере в результате деятельности человека на примере своей местности, России и мира; актуальных проблем своей местности, решение которых невозможно без участия представителей географических специальностей, изучающих литосферу; примеры действия внешних процессов рельефообразования и наличия полезных ископаемых в своей местности;
представлять с помощью учителя результаты фенологических наблюдений и наблюдений за погодой в различной форме (табличной, графической, географического описании)

ТЕМАТИЧЕСКОЕ ПЛАНИРОВАНИЕ

№ п/п	Наименование разделов и тем программы	Количество часов			Дата изучения	Виды деятельности	Виды, формы контроля	Электронные (цифровые) образовательные ресурсы
		всего	контрольные работы	практические работы				
Раздел 1. Географическое изучение Земли								
1.1.	Введение. География наука о планете Земля	2	0	1	06.09.2022 14.09.2022	Приводить примеры географических объектов, процессов и явлений, изучаемых различными ветвями географической науки; приводить примеры методов исследований, применяемых в географии; находить в тексте аргументы, подтверждающие тот или иной тезис (нахождение в тексте параграфа или специально подобранном тексте информацию, подтверждающую то, что люди обладали географическими знаниями ещё до того, как география появилась как наука);	Практическая работа; Письменный; Устный; опрос; ;	Урок «Как география изучает Землю» (РЭШ) https://resh.edu.ru/subject/lesson/7859/start/316107/ Урок «Что изучает география» (Инфоурок) https://iu.ru/video-lessons/c513e364-03ca-4c919f9d-6c72dedad396
1.2.	История географических открытий	7	1	2	20.09.2022 10.11.2022	Различать вклад великих путешественников в географическое изучение Земли, описывать и сравнивать маршруты их путешествий; различать вклад российских путешественников и исследователей в географическое изучение Земли, описывать маршруты их путешествий; характеризовать основные этапы географического изучения Земли (в древности, в эпоху Средневековья, в эпоху Великих географических открытий, в XVII— XIX вв., современные географические исследования и открытия); сравнивать способы получения географической информации на разных этапах географического изучения Земли; сравнивать географические карты (при выполнении практической работы № 3); представлять текстовую информацию в графической форме (при выполнении практической работы № 1); находить в различных источниках, интегрировать, интерпретировать и использовать информацию необходимую для решения поставленной задачи, в том числе позволяющие оценить вклад российских путешественников и исследователей в развитие знаний о Земле; находить в картографических источниках аргументы, обосновывающие ответы на вопросы (при выполнении практической работы № 2); выбирать способы представления информации в картографической форме (при выполнении практических работ № 1);	Практическая работа; Устный; опрос; Тестирование;;	Урок «География в древности и в эпоху Средневековья» (РЭШ) https://resh.edu.ru/subject/lesson/7860/start/312709/ Урок «Эпоха Великих географических открытий. Географические открытия XVII—XIX вв.» (РЭШ) https://resh.edu.ru/subject/lesson/7861/start/251636/ Урок «Современные географические исследования» (РЭШ) https://resh.edu.ru/subject/lesson/7862/start/312740/ Урок «Развитие географических знаний человека о Земле» (Инфоурок) https://iu.ru/videolessons/69ab7645-5aa1-47ce-ab30-5f920703f15e
Итого по разделу		9						
Раздел 2. Изображения земной поверхности								

2.1.	Планы местности	5	0	2	15.11.2022 14.12.2022	Применять понятия «план местности», «аэрофотоснимок», «ориентирование на местности», «стороны горизонта», «горизонтالي», «масштаб», «условные знаки» для решения учебных и (или) практико-ориентированных задач; определять по плану расстояния между объектами на местности (при выполнении практической работы № 1); определять направления по плану (при выполнении практической работы № 1); ориентироваться на местности по плану и с помощью планов местности в мобильных приложениях; сравнивать абсолютные и относительные высоты объектов с помощью плана местности; составлять описание маршрута по плану местности (при выполнении практической работы № 2); проводить по плану несложное географическое исследование (при выполнении практической работы № 2); объяснять причины достижения (недостижения) результатов деятельности, давать оценку приобретённому опыту; оценивать соответствие результата цели (при выполнении практической работы № 2);	Практическая работа; Письменный; контроль; Устный; опрос; Тестирование;;	Урок «Ориентирование и способы ориентирования на местности. План местности» (РЭШ) https://resh.edu.ru/subject/lesson/7865/start/316138/ Урок «Условные знаки. Масштаб» (РЭШ) https://resh.edu.ru/subject/lesson/7866/start/251605/ Урок «Способы изображения неровностей земной поверхности на плоскости» (РЭШ) https://resh.edu.ru/subject/lesson/7867/start/251574/ Урок «Масштаб карты» (Инфоурок) https://iu.ru/video-lessons/df0fde4b-b85d-46b383d4-6d9ed0bba3ba
2.2.	Географические карты	5	1	2	20.12.2022 01.02.2023	; Различать понятия «параллель» и «меридиан»; определять направления, расстояния и географические координаты по картам (при выполнении практических работ № 1, 2); определять и сравнивать абсолютные высоты географических объектов, сравнивать глубины морей и океанов по физическим картам; объяснять различия результатов измерений расстояний между объектами по картам при помощи масштаба и при помощи градусной сети; различать понятия «план местности» и «географическая карта»; применять понятия «географическая карта», «параллель», «меридиан» для решения учебных и (или) практико-ориентированных задач; приводить примеры использования в различных жизненных ситуациях и хозяйственной деятельности людей географических карт, планов местности и геоинформационных систем (ГИС);	Практическая работа; контрольная работа; Письменный; контроль; Устный; опрос; Тестирование;;	Урок «Географическая карта – особый источник информации» (РЭШ) https://resh.edu.ru/subject/lesson/7868/start/251294/ Урок «Градусная сетка» (РЭШ) https://resh.edu.ru/subject/lesson/7869/start/312834/ Урок «Географические координаты» (РЭШ) https://resh.edu.ru/subject/lesson/7870/start/272232/ Урок «Можно ли читать карту и как это сделать» (Инфоурок) https://iu.ru/videolessons/8114ddd4-bde2-46a1-94a7-a37fe8377457
Итого по разделу		10						
Раздел 3. Земля - планета Солнечной системы								


3.1.	Земля - планета Солнечной системы	4	0	1	07.02.2023 01.03.2023	<p>Приводить примеры планет земной группы; сравнивать Землю и планеты Солнечной системы по заданным основаниям, связав с реальными ситуациями — освоения космоса; объяснять влияние формы Земли на различие в количестве солнечного тепла, получаемого земной поверхностью на разных широтах;</p> <p>использовать понятия «земная ось», «географические полюсы», «тропики», «экватор», «полярные круги», «пояса освещённости»; «дни равноденствия и солнцестояния» при решении задач: указания параллелей, на которых Солнце находится в зените в дни равноденствий и солнцестояний; сравнивать продолжительность светового дня в дни равноденствий и солнцестояний в Северном и Южном полушариях; объяснять смену времён года на Земле движением Земли вокруг Солнца и постоянным наклоном земной оси к плоскости орбиты; объяснять суточное вращение Земли осевым вращением Земли; объяснять различия в продолжительности светового дня в течение года на разных широтах; приводить примеры влияния формы, размеров и движений Земли на мир живой и неживой природы;</p> <p>устанавливать эмпирические зависимости между продолжительностью дня и географической широтой местности, между высотой Солнца над горизонтом и географической широтой местности на основе анализа данных наблюдений (при выполнении практической работы № 1); выявлять закономерности изменения продолжительности светового дня от экватора к полюсам в дни солнцестояний на основе предоставленных данных; находить в тексте аргументы, подтверждающие различные гипотезы происхождения Земли при анализе одного-двух источников информации, предложенных учителем; сопоставлять свои суждения с суждениями других участников дискуссии о происхождении планет, обнаруживать различие и сходство позиций задавать вопросы по существу обсуждаемой темы во время дискуссии; различать научную гипотезу и научный факт;</p>	<p>Практическая работа;</p> <p>Устный;</p> <p>опрос;</p> <p>Тестирование;</p>	<p>Урок «Земля – планета Солнечной системы» (РЭШ) https://resh.edu.ru/subject/lesson/7863/start/312771/ Урок «Форма, размеры и движение Земли» (Инфоурок) https://iu.ru/video-lessons/cf36784dbd3d-42c2-b7dd-15df79b11073 Урок «Солнечный свет на Земле» (РЭШ) https://resh.edu.ru/subject/lesson/7864/start/312803/ Урок «Времена года» (Инфоурок) https://iu.ru/video-lessons/01f94c2c-9bd3-4f179842-9a22837c862d</p>
Итого по разделу		4						
Раздел 4. Оболочки Земли								

4.1.	Литосфера каменная оболочка Земли	7	0	2	<p>07.03.2023 26.04.2023</p> <p>Описывать внутренне строение Земли; различать изученные минералы и горные породы, различать понятия «ядро», «мантия», «земная кора», «мине-рал» и «горная порода»;</p> <p>различать материковую и океаническую земную кору; приводить примеры горных пород разного происхождения; классифицировать изученные горные породы по происхождению; распознавать проявления в окружающем мире внутренних и внешних процессов рельефообразования: вулканизма, землетрясений; физического, химического и биологического видов выветривания; применять понятия «литосфера», «землетрясение», «вулкан», «литосферные плиты» для решения учебных и (или) практико-ориентированных задач; называть причины землетрясений и вулканических извержений; приводить примеры опасных природных явлений в литосфере и средств их предупреждения; показывать на карте и обозначать на контурной карте материка и океаны, крупные формы рельефа Земли, острова различного происхождения; различать горы и равнины; классифицировать горы и равнины по высоте; описывать горную систему или равнину по физической карте (при выполнении работы № 1);</p> <p>приводить примеры действия внешних процессов рельефо-образования в своей местности; приводить примеры полезных ископаемых своей местности; приводить примеры изменений в литосфере в результате деятельности человека на примере своей местности, России и мира; приводить примеры опасных природных явлений в литосфере;</p> <p>приводить примеры актуальных проблем своей местности, решение которых невозможно без участия представителей географических специальностей, изучающих литосферу;</p> <p>находить сходные аргументы, подтверждающие движение литосферных плит, в различных источниках географической информации; применять понятия «эпицентр» и «очаг землетрясения» для анализа и интерпретации географической информации различных видов и форм представления; оформление результатов (примеры изменений в литосфере в результате деятельности человека на примере своей местности, России и мира) в виде презентации; оценивать надёжность географической информации при классификации форм рельефа суши по высоте и по внешнему облику на основе различных источников информации (картины, описания, географической карты) по критериям, предложенным учителем при работе в группе; в ходе организованного учителем обсуждения публично представлять презентацию о профессиях, связанных с литосферой, и оценивать соответствие подготовленной презентации её цели; выражать свою точку зрения относительно влияния рельефа своей местности на жизнь своей семьи;</p>	<p>Письменный; контроль; Устный; опрос; Практическая; работа; ;</p>	<p>Урок «Земная кора и литосфера» (РЭШ) https://resh.edu.ru/subject/lesson/7872/start/312865/</p> <p>Урок «Строение земного шара» (Инфоурок) https://iu.ru/video-lessons/1b9952ae-10b7-4bafa437-09af93588950</p> <p>Урок «Горные породы, минералы, полезные ископаемые» (РЭШ) https://resh.edu.ru/subject/lesson/7871/start/312896/</p> <p>Урок «Движения земной коры» (РЭШ) https://resh.edu.ru/subject/lesson/7873/start/312927/</p> <p>Урок «Рельеф Земли. Горы и равнины» (РЭШ) https://resh.edu.ru/subject/lesson/7874/start/312958/</p> <p>Урок «Изображение рельефа на карте» (Инфоурок) https://iu.ru/video-lessons/72283da4a9ff-4634-8e29-f68adb0268f7</p> <p>Урок «Литосфера и человек» (РЭШ) https://resh.edu.ru/subject/lesson/7875/start/251232/</p> <p>Урок «Из чего состоит океан. Мировой океан» (Инфоурок) https://iu.ru/video-lessons/b634f3d8-91fd-445a-b759-e4e4a9b17c8c</p> <p>Урок «Чем горы не похожи на равнины, а суша – на океан» (Инфоурок) https://iu.ru/videolessons/d54162ee-fb7f-4efb-a5c7-db67dcec5783</p>
Итого по разделу		7					

Раздел 5. Заключение

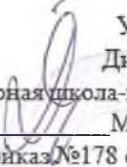
5.1.	Практикум «Сезонные изменения в природе своей местности»	2	1	1	02.05.2023 16.05.2023	Различать причины и следствия географических явлений; приводить примеры влияния Солнца на мир живой и неживой природы; систематизировать результаты наблюдений; выбирать форму представления результатов наблюдений за отдельными компонентами природы; представлять результаты наблюдений в табличной, графической форме, описания); устанавливать на основе анализа данных наблюдений эмпирические зависимости между временем года, продолжительностью дня и высотой Солнца над горизонтом, температурой воздуха; делать предположения, объясняющие результаты наблюдений; формулировать суждения, выражать свою точку зрения о взаимосвязях между изменениями компонентов природы; подбирать доводы для обоснования своего мнения; делать предположения, объясняющие результаты наблюдений на основе полученных за год географических знаний;	Практическая работа;	Урок «Выявление причин изменения погоды» (Инфоурок) https://iu.ru/video-lessons/839e1180-6e48-4886-b815-de7564115f97 Урок «Погода или почему метеорологи всегда виноваты» (Инфоурок) https://iu.ru/videolessons/a8f96ba6-5b09-4007-a5bf-dd99309af4d9
Итого по разделу		2						
Резервное время		2						
ОБЩЕЕ КОЛИЧЕСТВО ЧАСОВ ПО ПРОГРАММЕ		34	3	11				

ГОКУ «Санаторная школа-интернат №4»

СОГЛАСОВАНО
Заместитель директора по УВР


30.08.2022г. Н.А. Троц

ПРИНЯТО
Решение педагогического совета
ГОКУ «Санаторная школа-интернат №4»
№ 27 от 30.08.2022г.


УТВЕРЖДАЮ
Директор ГОКУ
«Санаторная школа-интернат №4»

М.А. Правдюк
Приказ №178 от 30.08.2022г

Адаптированная рабочая программа
на обучающихся 6 класса

Предмет : география.

Уровень образования : основное общее 6 класс

Количество часов: – 34

ФИО учителя: Уринова Наталья Михайловна

Программа разработана на основе:

1. Программы по географии предметной линии «Полярная звезда» 5-9 классы. В.В. Николина, А.И. Алексеев, Е.К. Липкина; Москва: Просвещение 2019 г.
2. Учебник География 5-6 класс. Алексеев А. И., Николина В. В., Липкина предметной линии «Полярная Звезда»; Москва «Просвещение», 2019 г.
3. Программы воспитания ГОКУ «Санаторная школа-интернат №4» на 2021-2025 уч.г.

ПОЯСНИТЕЛЬНАЯ ЗАПИСКА

Рабочая программа по географии для обучающихся с задержкой психического развития (далее – ЗПР) на уровне основного общего образования подготовлена на основе Федерального государственного образовательного стандарта основного общего образования (Приказ Минпросвещения России от 31.05.2021 г. № 287, зарегистрирован Министерством юстиции Российской Федерации 05.07.2021 г., рег. номер 64101) (далее – ФГОС ООО), Примерной адаптированной основной образовательной программы основного общего образования обучающихся с задержкой психического развития (далее – ПАООП ООО ЗПР), Примерной рабочей программы основного общего образования «География», Примерной программы воспитания, с учетом распределенных по классам проверяемых требований к результатам освоения Адаптированной основной образовательной программы основного общего образования обучающихся с задержкой психического развития.

Согласно своему назначению примерная рабочая программа является ориентиром для составления рабочих авторских программ: она даёт представление о целях обучения, воспитания и развития обучающихся ЗПР средствами учебного предмета «География»; устанавливает обязательное предметное содержание, предусматривает распределение его по классам и структурирование его по разделам и темам курса; даёт примерное распределение учебных часов по тематическим разделам курса и рекомендуемую (примерную) последовательность их изучения с учётом межпредметных и внутрипредметных связей, логики учебного процесса, возрастных и психологических особенностей обучающихся с ЗПР; определяет возможности предмета для реализации требований к результатам освоения адаптированной основной образовательной программы основного общего образования обучающихся с задержкой психического развития, требований к результатам обучения географии, а также основных видов деятельности обучающихся.

Общая характеристика учебного предмета «География»

Учебный предмет «География» входит в предметную область «Общественно-научные предметы». Изучение предмета «География» обеспечивает формирование картографической грамотности, навыков применения географических знаний в жизни для объяснения, оценки и прогнозирования разнообразных природных, социально-экономических и экологических процессов и явлений, адаптации к условиям окружающей среды и обеспечения безопасности жизнедеятельности; формирует у обучающихся научное мировоззрение, освоение общенаучных методов

(наблюдение, измерение, моделирование). Освоение практического применения научных знаний основано на межпредметных связях с предметами «Физика», «Химия», «Биология», «Математика», «Экология», «Основы безопасности жизнедеятельности», «История», «Русский язык», «Литература» и др. Предмет «География» направлен на формирование интереса к природному и социальному миру. Значимость предмета «География» для формирования жизненной компетенции обучающихся с ЗПР заключается в углублении представлений о целостной научной картине природного и социокультурного мира, в углублении представлений об отношениях человека с природой, обществом, другими людьми, государством, понимании взаимосвязей между деятельностью человека и состоянием природы, в накоплении разнообразных впечатлений, формировании потребности получать эти впечатления (на прогулках, в путешествиях) и делиться ими. Изучение данного предмета обучающимися с ЗПР способствует осознанию своего места в обществе, создавая основу становления мировоззрения, жизненного самоопределения и формирования российской гражданской идентичности личности. Предмет «География» дает богатый материал для патриотического, интернационального и экологического воспитания обучающихся с ЗПР.

Программа отражает содержание обучения предмету «География» с учетом особых образовательных потребностей обучающихся с ЗПР. Овладение учебным предметом «География» представляет определенную трудность для обучающихся с ЗПР. Это связано с особенностями мыслительной деятельности, внимания, памяти, речи, недостаточностью общего запаса знаний, пониженным познавательным интересом, трудностями самостоятельной организации своей учебной деятельности, сложностями при работе с текстом (определении в тексте значимой и второстепенной информации). Содержание программы позволяет совершенствовать познавательную деятельность обучающихся с ЗПР за счет овладения мыслительными операциями сравнения, обобщения, развития способности аргументировать свое мнение, формирования возможностей совместной деятельности.

Для преодоления трудностей в изучении учебного предмета «География» необходима адаптация объема и характера учебного материала к познавательным возможностям обучающихся с ЗПР, учет особенностей их развития: использование алгоритмов, внутрипредметных и межпредметных связей, постепенное усложнение изучаемого материала; некоторый материал возможно давать в ознакомительном плане. При изучении географии обучающимися с ЗПР необходимо осуществлять взаимодействие на полисенсорной основе.

Цели и задачи изучения учебного предмета «География»

Цель и задачи преподавания географии обучающимся с ЗПР максимально приближены к задачам, поставленным ФГОС ООО, и учитывают специфические особенности обучающихся.

Общие цели изучения учебного предмета «География» представлены в Примерной рабочей программе основного общего образования.

Цель обучения географии обучающихся с ЗПР заключается в формировании географической картины мира; овладении знаниями о характере, сущности и динамике главных природных, экологических, социально-экономических, социальных, геополитических и иных процессов, происходящих в географическом пространстве России и мира; понимании главных особенностей взаимодействия природы и общества на современном этапе его развития, значении охраны окружающей среды и рационального природопользования, осуществления стратегии устойчивого развития в масштабах России и мира.

Изучение географии на уровне основного общего образования решает следующие задачи:

- формирование у обучающихся с ЗПР представлений о географии, ее роли в освоении планеты человеком, о географических знаниях как компоненте научной картины мира и их необходимости для решения современных практических задач человечества и своей страны, в том числе задачи охраны окружающей среды и рационального пользования;
- формирование первичных компетенций использования территориального подхода как основы географического мышления для осознания своего места в целостном, многообразном, быстроизменяющемся мире и адекватной ориентации в нем;
- формирование представлений и основополагающих теоретических знаний о целостности и неоднородности Земли как планеты людей в пространстве и во времени, основных этапах ее географического освоения, особенностях природы, жизни, культуры и хозяйственной деятельности людей, экологических проблемах на разных материках и отдельных странах;
- овладение элементарными практическими умениями использования приборов и инструментов для определения количественных и качественных характеристик компонентов географической среды, в том числе экологических параметров;
- овладение основами картографической грамотности;
- овладение основными навыками нахождения, использования и презентации географической информации;
- формирование умений и навыков использования разнообразных географических знаний в повседневной жизни для объяснения и оценки явлений и процессов, самостоятельного оценивания уровня безопасности окружающей среды, соблюдения мер безопасности в случае природных стихийных бедствий и техногенных катастроф.

Особенности психического развития обучающихся с ЗПР обуславливают дополнительные коррекционные задачи учебного предмета «География», направленные на развитие мыслительной (в том числе знаково-символической) и речевой деятельности; повышение познавательной активности; формирование умения самостоятельно организовывать свою учебную деятельность, использовать схемы, шаблоны, алгоритмы учебных действий; создание условий для осмысленного выполнения учебной работы.

Особенности отбора и адаптации учебного материала по географии

Обучение учебному предмету «География» необходимо строить на создании оптимальных условий для усвоения программного материала обучающимися с ЗПР. Важнейшим является соблюдение индивидуального дифференцированного подхода к обучающимся, зависящего от уровня сформированности их учебно-познавательной деятельности, произвольной регуляции, умственной работоспособности, эмоционально-личностных особенностей и направленности интересов:

- ориентация педагогического процесса на развитие всех сторон личности обучающегося с ЗПР, наиболее важных психических функций, их качеств и свойств;
- преодоление речевого недоразвития на материале курса географии (накопление словарного запаса, овладение разными формами и видами речевой деятельности);
- использование и коррекция самостоятельно приобретенных обучающимися представлений об окружающей природной действительности, дальнейшее их развитие и обогащение;
- учет индивидуальных особенностей и интересов;
- создание комфортного психоэмоционального режима; использование современных педагогических технологий, в том числе информационных, для оптимизации образовательного процесса, повышения его эффективности, повышения познавательной активности обучающихся с ЗПР;
- использование специальных методов, приемов, средств, обходных путей обучения;
- создание здоровьесберегающих условий (оздоровительный и охранительный режим, укрепление физического и психического здоровья, профилактика физических, умственных и психологических перегрузок обучающихся, соблюдение санитарно-гигиенических правил и норм);
- усиление краеведческой составляющей в содержании изучаемого материала.

Краеведческая основа материала усиливает воспитательное воздействие содержания предмета, «приближает» его к обучающемуся. Изучение своего края обеспечивает режим «включенности» обучающегося в сюжет урока, и потому краеведческая составляющая в содержании географии обладает

высокими мотивирующими качествами. Формы проведения уроков географии по освоению краеведческого содержания, отличные от традиционных (очная и виртуальная экскурсия, полевая практика, практикум, исследовательская лаборатория и др.), позволяют комплексно воздействовать на обучающегося: активизировать способы восприятия новой информации, воображение, чувственный опыт, облегчить осуществление обратной связи между педагогом и обучающимся, а в конечном итоге – создать условия для роста качества образовательного процесса.

Учет региональных (краеведческих) особенностей обеспечивает достижение системного эффекта в общекультурном, личностном и познавательном развитии обучающихся за счет использования педагогического потенциала региональных (краеведческих) особенностей содержания образования.

Большое внимание должно быть уделено отбору учебного материала в соответствии с принципом доступности при сохранении общего базового уровня. По содержанию и объему материал должен быть адаптированным для обучающихся с ЗПР. Учитывая особые образовательные потребности обучающихся с ЗПР программа построена по линейно-концентрическому принципу, предусматривает повторяемость тем. Ряд тем постепенно усложняется и расширяется от 5 к 9 классу, что способствует более прочному усвоению элементарных географических знаний обучающимися с ЗПР. Также в программе предусмотрено включение отдельных тем или целых разделов для обзорного или ознакомительного изучения. Данные темы выделены в содержании программы курсивом. Определение количества часов на изучение отдельных тем зависит от контингента обучающихся класса.

Особую сложность составляет формирование опыта пространственного анализа и синтеза, поэтому акцент в коррекционно-образовательной работе следует сделать на развитие у обучающихся с ЗПР словесно-логического мышления, без чего невозможно полноценно рассуждать, делать выводы. В данной связи должна быть четко организована деятельность обучающихся на уроке.

Виды деятельности обучающихся с ЗПР, обусловленные особыми образовательными потребностями и обеспечивающие осмысленное освоение содержания образования по предмету «География»

Для преодоления трудностей в изучении учебного предмета «География» необходима адаптация объема и характера учебного материала к познавательным возможностям обучающихся с ЗПР. Следует усилить виды деятельности, специфичные для данной категории обучающихся, обеспечивающие осмысленное усвоение содержания образования по предмету «География»: усиление предметно-практической деятельности; чередование видов деятельности, задействующих различные сенсорные системы; освоение материала с опорой на алгоритм; «пошаговость» в изучении материала; использование дополнительной визуальной опоры (планы, образцы, схемы,

шаблоны, опорные таблицы). Для развития умения делать выводы необходимо использовать опорные слова и клише. Особое внимание следует уделить обучению структурированию материала: составлению рисуночных и вербальных схем, таблиц с обозначенными основаниями для классификации и наполнению их примерами и др.

На уроках географии широко используются метод практических работ, работа с атласом и контурными картами, которые способствует развитию и коррекции мышления, памяти, внимания, речи, моторики, пространственной ориентировки и активизации познавательной деятельности. Практические работы позволяют формировать у обучающихся с ЗПР более прочные знания по предмету и способствуют овладению практическими умениями и навыками, которые необходимы им для самостоятельной жизни.

Основные виды деятельности обучающихся с ЗПР при обучении географии:

- работа с текстом учебника, учебного пособия, научной/научно-популярной информацией (составить план, схему, заполнить таблицу, найти ответ на вопрос);
- воспроизведение учебного материала по памяти (с использованием опорных слов, понятий, инструкций, плана);
- работа с определениями, свойствами и другими географическими понятиями;
- работа с рисунками, таблицами, картами, контурными картами, схемами, таблицами, цифровым материалом по конкретному заданию;
- составление плана помещения, местности по описанию или заданным параметрам;
- работа со справочными материалами, различными источниками информации, словарем терминов;
- конспектирование статей из дополнительного материала;
- анализ фактов и проблемных ситуаций, ошибок;
- составление плана и последовательности действий.

Примерная тематическая и терминологическая лексика соответствует ООП ООО. При работе над лексикой, в том числе научной терминологией курса (раскрытие значений новых слов, уточнение или расширение значений уже известных лексических единиц) необходимо включение слова в контекст. Каждое новое слово закрепляется в речевой практике обучающихся с ЗПР. Обязательна визуальная поддержка, алгоритмы работы с определением, опорные схемы для актуализации терминологии.

Место учебного предмета «География» в учебном плане

В соответствии с Федеральным государственным образовательным стандартом основного общего образования учебный предмет «География» входит в предметную область «Общественно-научные предметы» и является обязательным для изучения. Освоение содержания курса «География» в

основной школе происходит с опорой на географические знания и умения, сформированные ранее в курсе «Окружающий мир».

Содержание учебного предмета «География», представленное в Примерной рабочей программе, соответствует ФГОС ООО, Примерной основной образовательной программе основного общего образования, Примерной адаптированной основной образовательной программе основного общего образования обучающихся с задержкой психического развития.

Учебным планом на изучение географии отводится 272 часа: по одному часу в неделю в 5 и 6 классах и по 2 часа в 7, 8 и 9 классах.

Для каждого класса предусмотрено резервное учебное время, которое может быть использовано участниками образовательного процесса в целях формирования вариативной составляющей содержания конкретной рабочей программы. При этом обязательная (инвариантная) часть содержания предмета, установленная примерной рабочей программой должна быть сохранена полностью.

СОДЕРЖАНИЕ УЧЕБНОГО ПРЕДМЕТА «ГЕОГРАФИЯ» 6 КЛАСС

РАЗДЕЛ 4. ОБОЛОЧКИ ЗЕМЛИ

Тема 2. Гидросфера – водная оболочка Земли

Гидросфера и методы её изучения. Части гидросферы. Мировой круговорот воды. Значение гидросферы.

Исследования вод Мирового океана. *Профессия океанолог.* Солёность и температура океанических вод. Океанические течения. Тёплые и холодные течения. Способы изображения на географических картах океанических течений, солёности и температуры вод Мирового океана на картах. Мировой океан и его части. Движения вод Мирового океана: волны; течения, приливы и отливы. Стихийные явления в Мировом океане. *Способы изучения и наблюдения за загрязнением вод Мирового океана.*

Воды суши. Способы изображения внутренних вод на картах.

Реки: горные и равнинные. Речная система, бассейн, водораздел. Пороги и водопады. Питание и режим реки.

Озёра. Происхождение озёрных котловин. Питание озёр. Озёра сточные и бессточные. *Профессия гидролог.*
Природные ледники: горные и покровные

Профессия гляциолог.

Подземные воды (грунтовые, межпластовые, артезианские), их происхождение, условия залегания и использования. Условия образования межпластовых вод. Минеральные источники.

Многолетняя мерзлота. Болота, их образование.

Стихийные явления в гидросфере, методы наблюдения и защиты.

Человек и гидросфера. Использование человеком энергии воды.

Использование космических методов в исследовании влияния человека на гидросферу.

Практические работы

1. Сравнение двух рек (России и мира) по заданным признакам.
2. Характеристика одного из крупнейших озёр России по плану в форме презентации.
3. Составление перечня поверхностных водных объектов своего края и их систематизация в форме таблицы.

Тема 3. Атмосфера – воздушная оболочка Земли

Воздушная оболочка Земли: газовый состав, строение и значение атмосферы.

Температура воздуха. Суточный ход температуры воздуха и его графическое отображение. Особенности суточного хода температуры воздуха в зависимости от высоты Солнца над горизонтом. Среднесуточная, среднемесячная, среднегодовая температура. Зависимость нагревания земной поверхности от угла падения солнечных лучей. Годовой ход температуры воздуха.

Атмосферное давление. Ветер и причины его возникновения. *Роза ветров. Бризы. Муссоны.*

Вода в атмосфере. Влажность воздуха. Образование облаков. Облака и их виды. Туман. Образование и выпадение атмосферных осадков. Виды атмосферных осадков. Погода и её показатели. Причины изменения погоды.

Климат и климатообразующие факторы. Зависимость климата от географической широты и высоты местности над уровнем моря.

Человек и атмосфера. Взаимовлияние человека и атмосферы. Адаптация человека к климатическим условиям. *Профессия метеоролог. Основные метеорологические данные и способы отображения состояния погоды на метеорологической карте.* Стихийные явления в атмосфере. Современные изменения климата. Способы изучения и наблюдения за глобальным климатом. *Профессия климатолог. Дистанционные методы в исследовании влияния человека на воздушную оболочку Земли.*

Практические работы

1. Представление результатов наблюдения за погодой своей местности.
2. Анализ графиков суточного хода температуры воздуха и относительной влажности с целью установления зависимости между данными элементами погоды.

Тема 4. Биосфера – оболочка жизни

Биосфера – оболочка жизни. Границы биосферы. *Профессии биогеограф и геоэколог.* Растительный и животный мир Земли. Разнообразие животного и растительного мира. Приспособление живых организмов к среде обитания в разных природных зонах. Жизнь в Океане. Изменение животного и растительного мира Океана с глубиной и географической широтой.

Человек как часть биосферы. Распространение людей на Земле. Исследования и экологические проблемы.

Практические работы

1. Характеристика растительности участка местности своего края.

ЗАКЛЮЧЕНИЕ

Природно-территориальные комплексы

Взаимосвязь оболочек Земли. Понятие о природном комплексе Природно-территориальный комплекс. Глобальные, региональные и локальные природные комплексы. Природные комплексы своей местности. Круговороты веществ на Земле. Почва, её строение и состав. Образование почвы и плодородие почв. Охрана почв. Природная среда. Охрана природы. Природные особо охраняемые территории. Всемирное наследие ЮНЕСКО.

Практическая работа (выполняется на местности)

1. Характеристика локального природного комплекса по плану.

ПЛАНИРУЕМЫЕ РЕЗУЛЬТАТЫ ОСВОЕНИЯ УЧЕБНОГО ПРЕДМЕТА «ГЕОГРАФИЯ» НА УРОВНЕ ОСНОВНОГО ОБЩЕГО ОБРАЗОВАНИЯ»

ЛИЧНОСТНЫЕ РЕЗУЛЬТАТЫ:

формирование российской гражданской идентичности: патриотизма, уважения к Отечеству, прошлому и настоящему многонационального народа России;

ценностное отношение к достижениям российских ученых-исследователей;

способность к осознанию своей этнической принадлежности, знание истории, языка, культуры своего народа, своего края, основ культурного наследия народов России и человечества;

формирование мотивации к обучению и целенаправленной познавательной деятельности;

формирование умений продуктивной коммуникации со сверстниками и взрослыми в ходе образовательной деятельности;

интерес к практическому изучению профессий и труда различного рода, в том числе на основе географических знаний;

знание основ экологической культуры, соответствующей современному уровню экологического мышления, приобретение опыта экологически ориентированной практической деятельности в жизненных ситуациях;

понимание активного неприятия действий, приносящих вред окружающей среде;

участие в общественной жизни в пределах возрастных компетенций с учетом региональных, этнокультурных, социальных и экономических особенностей

формирование представлений о целостной и подробной картине мира, упорядоченной в пространстве, адекватной возрасту обучающегося.

МЕТАПРЕДМЕТНЫЕ РЕЗУЛЬТАТЫ

Овладение универсальными учебными познавательными действиями:

анализировать, сравнивать, классифицировать и обобщать с опорой на алгоритм учебных действий факты и явления в области географии;

создавать с опорой на алгоритм учебных действий схематические модели географических процессов с выделением существенных характеристик объекта;

определять возможные источники необходимых географических сведений, производить поиск информации, анализировать и оценивать ее достоверность;

использовать вопросы как инструмент познания;

с помощью педагога устанавливать особенности объектов изучения, причинно-следственные связи и зависимости в географических явлениях;

искать или отбирать информацию, или данные из источников с учетом предложенной учебной задачи и заданных критериев;

с помощью педагога или самостоятельно формулировать обобщения и выводы по результатам проведенного информационного поиска;

понимать и умение интерпретировать информацию различных видов и форм представления (географические карты, условные обозначения и т.п.);

эффективно запоминать и систематизировать информацию.

Овладение универсальными учебными коммуникативными действиями:

использовать информационно-коммуникационных технологий;

с помощью педагога или самостоятельно составлять устные и письменные тексты с использованием иллюстративных материалов для выступления перед аудиторией

организовывать учебное взаимодействие в группе для решения эколого-географических проблем (определять общие цели, распределять роли, договариваться друг с другом и т.д.);

отстаивать свою точку зрения, приводить аргументы, подтверждая их фактами;

критично относиться к своему мнению, с достоинством признавать ошибочность своего мнения (если оно таково) и корректировать его.

Овладение универсальными учебными регулятивными действиями:

определять цели обучения географии, ставить и формулировать для себя новые задачи в учебе и познавательной деятельности;

осознанно выбирать наиболее эффективные способы решения учебных и познавательных задач;

владеть основами самоконтроля, самооценки, осуществления осознанного выбора в учебной и познавательной деятельности;

соотносить свои действия с планируемыми результатами, осуществлять контроль своей деятельности в процессе достижения результата, определять способы действий в рамках предложенных условий и требований, корректировать свои действия в соответствии с изменяющейся ситуацией;

давать адекватную оценку ситуации и предлагать план ее изменения (на примере экологических знаний);

предвидеть трудности, которые могут возникнуть при решении учебной задачи;

понимать причины, по которым не был достигнут требуемый результат деятельности, определять позитивные изменения и направления, требующие дальнейшей работы.

ПРЕДМЕТНЫЕ РЕЗУЛЬТАТЫ

6 КЛАСС

Описывать с опорой на план по физической карте полушарий, физической карте России, карте океанов, глобусу местоположение изученных географических объектов для решения учебных и (или) практико-ориентированных задач;

находить с помощью учителя информацию об отдельных компонентах природы Земли, в том числе о природе своей местности, необходимую для решения учебных и (или) практико-ориентированных задач, и извлекать её из различных источников;

приводить с опорой на источник информации примеры опасных природных явлений в геосферах и средств их предупреждения;

сравнивать с помощью учителя инструментарий (способы) получения географической информации на разных этапах географического изучения Земли;

различать с опорой на источник информации свойства вод отдельных частей Мирового океана;

применять с помощью учителя понятия «гидросфера», «круговорот воды», «цунами», «приливы и отливы» для решения учебных и (или) практико-ориентированных задач;

классифицировать с опорой на алгоритм учебных действий объекты гидросферы (моря, озёра, реки, подземные воды, болота, ледники) по заданным признакам;

различать с опорой на источник информации питание и режим рек; сравнивать с опорой на алгоритм учебных действий реки по заданным признакам;

различать с опорой на источник информации понятия «грунтовые, межпластовые и артезианские воды» и применять их для решения учебных и (или) практико-ориентированных задач;

устанавливать с помощью учителя причинно-следственные связи между питанием, режимом реки и климатом на территории речного бассейна;

приводить с опорой на источник информации примеры районов распространения многолетней мерзлоты;

иметь представление о причинах образования цунами, приливов и отливов;

описывать с опорой на алгоритм учебных действий состав, строение атмосферы;

определять с опорой на схемы, таблицы тенденции изменения температуры воздуха, количества атмосферных осадков и атмосферного давления в зависимости от географического положения объектов; амплитуду температуры воздуха с использованием знаний об особенностях отдельных компонентов природы Земли и взаимосвязях между ними для решения учебных и практических задач;

объяснять с опорой на источник информации образование атмосферных осадков; направление дневных и ночных бризов, муссонов; годовой ход температуры воздуха и распределение атмосферных осадков для отдельных территорий;

различать с опорой на алгоритм учебных действий свойства воздуха; климаты Земли; климатообразующие факторы;

устанавливать с помощью учителя зависимость между нагреванием земной поверхности и углом падения солнечных лучей; температурой воздуха и его относительной влажностью на основе данных эмпирических наблюдений;

сравнивать с опорой на алгоритм учебных действий свойства атмосферы в пунктах, расположенных на разных высотах над уровнем моря; количество солнечного тепла, получаемого земной поверхностью при различных углах падения солнечных лучей;

различать с опорой на источник информации: виды атмосферных осадков; понятия «бризы» и «муссоны»; понятия «погода» и «климат»; понятия «атмосфера», «тропосфера», «стратосфера», «верхние слои атмосферы»;

применять с помощью учителя понятия «атмосферное давление», «ветер», «атмосферные осадки», «воздушные массы» для решения учебных и (или) практико-ориентированных задач;

иметь представление о глобальных климатических изменениях для решения учебных и (или) практико-ориентированных задач;

проводить измерения с опорой на алгоритм учебных действий: температуры воздуха, атмосферного давления, скорости и направления ветра с использованием аналоговых и (или) цифровых приборов (термометр, барометр, анемометр, флюгер) и представлять результаты наблюдений в табличной и (или) графической форме;

иметь представление о границах биосферы;

приводить с опорой на источник информации примеры приспособления живых организмов к среде обитания в разных природных зонах;

различать с опорой на источник информации растительный и животный мир разных территорий Земли;

объяснять с опорой на алгоритм учебных действий взаимосвязи

компонентов природы в природно-территориальном комплексе;
сравнивать с опорой на источник информации особенности растительного и животного мира в различных природных зонах;
применять понятия «почва», «плодородие почв», «природный комплекс», «природно-территориальный комплекс», «круговорот веществ в природе» для решения учебных и (или) практико-ориентированных задач;
сравнивать с опорой на алгоритм учебных действий плодородие почв в различных природных зонах;
приводить с опорой на источник информации примеры изменений в изученных геосферах в результате деятельности человека на примере территории мира и своей местности, путей решения существующих экологических проблем.

Тематическое планирование 6 класс


№ п/п	Раздел, тема урока	Кол - во часов	Контр о льные работ ы	Практические работы	Ключевые воспитательные задачи
Гидросфера – водная оболочка Земли - 13 ч.					
1	Гидросфера – водная оболочка Земли.	1			- Оценивание роли воды в системе: природа – человек – хозяйство.
2	Мировой океан, его части.	1		Практическая работа № 1 Обозначение на контурной карте частей океана	- Формирование бережного отношения к воде как к уникальному веществу на Земле; правил безопасного поведения человека на воде.
3	Острова и полуострова.	1		Практическая работа № 2 Описание океана и моря на основе анализа географических карт.	- Понимание заботливого и экономного отношения к водным ресурсам, необходимости их охраны и осознание универсальной ценности воды на планете Земля.
4	Учимся с «Полярной звездой» - 4.	1		Практическая работа № 3 Выполняем проектное задание	- Применение на уроке интерактивных форм работы учащихся: интеллектуальных игр, групповой работы или работы в парах, которые учат школьников командной работе и взаимодействию с другими детьми
5	Температура и соленость вод Мирового океана.	1			
6	Движение воды в океане	1		Практическая работа № 4 Обозначение на контурной карте основных течений Мирового океана	
7	Реки как составная часть поверхностных вод суши.	1		Практическая работа № 5 Обозначение на контурной карте крупных рек и озёр мира	
8	Режим реки, его зависимость от климата.	1		Практическая работа № 6 Описание реки по плану на основе анализа географических карт.	
9	Озёра, их разнообразие, зависимость	1		Практическая работа № 7 Описание озера по плану на основе анализа географических карт.	

	размещения от климата и рельефа.				
10	Подземные воды, их происхождение и виды, использование человеком.	1			
11	Ледники				
12	Гидросфера и человек	1		Практическая работа № 8 На примере местной реки, озера установление связи гидросферы с другими оболочками Земли	
13	Контрольная работа по теме «Гидросфера – водная оболочка Земли»	1	1		


Атмосфера – воздушная оболочка Земли - 11 ч.

14	Состав атмосферного воздуха. Строение атмосферы, ее границы.	1			<ul style="list-style-type: none"> - Воспитание бережного отношения к атмосфере; - Эстетическое воспитание на примере красоты различных видов облаков, осадков, погоды, климата; - Развитие способностей к самообразованию; - Формирование личностного отношения к полученным знаниям; - Формирование нравственного опыта и культуры общественного поведения в коллективной жизни, совместной деятельности и общении. - Использование СМИ для развития мотивации учебно-познавательной деятельности. - Применять полученные знания и умения в повседневной жизни для сохранения окружающей среды и социально – ответственного поведения в ней. - Применение на уроке интерактивных форм работы учащихся: интеллектуальных игр, групповой работы или
15	Тепло в атмосфере.	1		Практическая работа №9 Определение среднесуточной температуры воздуха на основании показаний термометра	
16	Зависимость суточного и годового хода температуры воздуха от высоты Солнца над горизонтом.	1			
17	Атмосферное давление, единицы его измерения.	1			
18	Ветер, причины его образования.	1		Практическая работа № 10 Построение и анализ розы ветров	
19	Водяной пар в атмосфере.	1			
20	Облачность и ее влияние на погоду.	1		.	
21	Погода и климат	1		Практическая работа № 11 Анализ карты погоды на сайте https://yandex.ru/pogoda?via=hl	
22	Учимся с «Полярной звездой» - 5	1		Практическая работа № 12 Сотрудничаем: изучаем информацию о погоде.	
23	Значение	1		.	

	атмосферы для человека.				работы в парах, которые учат школьников командной работе и взаимодействию с другими детьми
24	Контрольная работа по теме «Атмосфера-воздушная оболочка Земли»	1	1		
Биосфера – живая оболочка Земли - 3 ч.					
25	Биосфера. Состав и роль биосферы, связь с другими сферами Земли.	1		Практическая работа № 13 Составление схемы взаимодействия оболочек Земли	- Воспитывать чувство гражданственности, патриотизма, толерантное отношение к жителям Земли, показать различия и сходства людей разной расовой принадлежности - Формировать коммуникативную компетентность в общении и сотрудничестве со сверстниками, сформировать целостное мировоззрение, соответствующее современному уровню науки и техники.
26	Почва – особый природный слой.	1			
27	Биосфера и человек	1			
Географическая оболочка Земли - 7 ч.					
28	Географическая оболочка: состав, границы и взаимосвязи между ее составными частями.	1			Содействовать экологическому воспитанию, познавательной активности.
29	Природные зоны Земли. Леса.	1			
30	Природные зоны Земли. Степи и саванны. Пустыни	1			
31	Ледяные пустыни и тундра.	1			
32	Культурные ландшафты. Природное и культурное наследие	1			
33	Контрольная работа за курс географии 6 класса.	1	1		
34	Резервный	1			
	ИТОГО	1			34ч.

СОГЛАСОВАНО
Заместитель директора по УВР

Н.А. Троиц
30.08.2022г

ПРИНЯТО
Решение педагогического совета
ГОКУ «Санаторная школа-интернат №4»
№27 от 30.08.2022г.

УТВЕРЖДАЮ
Директор ГОКУ
«Санаторная школа-интернат №4»

М.А. Правдюк
Приказ №178 от 30.08.2022г

Адаптированная рабочая программа
на обучающихся 8 класса

Предмет : география.
Уровень образования : основное общее. 8 класс
Количество часов: 68
ФИО учителя: Уринова Наталья Михайловна

Программа разработана на основе:

1. География ,8 класс.: учебник линии «Полярная звезда»под редакцией А.И. Алексеева, В.В.Николиной, Е.К. Липкиной, Москва, «Просвещение», 2022.
2. География. 8 класс Методическое пособие (автор А.И. Алексеев, Москва «Просвещение», 2020 г
3. В. В. Николина. География. Поурочные разработки. 8 класс (пособие для учителя)- 2020 г
4. Программы воспитания ГОКУ «Санаторная школа-интернат №4» на 2021-2025 уч.г.

ПОЯСНИТЕЛЬНАЯ ЗАПИСКА

Рабочая программа по географии для обучающихся с задержкой психического развития (далее – ЗПР) на уровне основного общего образования подготовлена на основе Федерального государственного образовательного стандарта основного общего образования (Приказ Минпросвещения России от 31.05.2021 г. № 287, зарегистрирован Министерством юстиции Российской Федерации 05.07.2021 г., рег. номер 64101) (далее – ФГОС ООО), Примерной адаптированной основной образовательной программы основного общего образования обучающихся с задержкой психического развития (далее – ПАООП ООО ЗПР), Примерной рабочей программы основного общего образования «География», Примерной программы воспитания, с учетом распределенных по классам проверяемых требований к результатам освоения Адаптированной основной образовательной программы основного общего образования обучающихся с задержкой психического развития.

Согласно своему назначению примерная рабочая программа является ориентиром для составления рабочих авторских программ: она даёт представление о целях обучения, воспитания и развития обучающихся ЗПР средствами учебного предмета «География»; устанавливает обязательное предметное содержание, предусматривает распределение его по классам и структурирование его по разделам и темам курса; даёт примерное распределение учебных часов по тематическим разделам курса и рекомендуемую (примерную) последовательность их изучения с учётом межпредметных и внутрипредметных связей, логики учебного процесса, возрастных и психологических особенностей обучающихся с ЗПР; определяет возможности предмета для реализации требований к результатам освоения адаптированной основной образовательной программы основного общего образования обучающихся с задержкой психического развития, требований к результатам обучения географии, а также основных видов деятельности обучающихся.

Общая характеристика учебного предмета «География»

Учебный предмет «География» входит в предметную область «Общественно-научные предметы». Изучение предмета «География» обеспечивает формирование картографической грамотности, навыков применения географических знаний в жизни для объяснения, оценки и прогнозирования разнообразных природных, социально-экономических и экологических процессов и явлений, адаптации к условиям окружающей среды и обеспечения безопасности жизнедеятельности; формирует у обучающихся научное мировоззрение, освоение общенаучных методов

(наблюдение, измерение, моделирование). Освоение практического применения научных знаний основано на межпредметных связях с предметами «Физика», «Химия», «Биология», «Математика», «Экология», «Основы безопасности жизнедеятельности», «История», «Русский язык», «Литература» и др.

Предмет «География» направлен на формирование интереса к природному и социальному миру. Значимость предмета «География» для формирования жизненной компетенции обучающихся с ЗПР заключается в углублении представлений о целостной научной картине природного и социокультурного мира, в углублении представлений об отношениях человека с природой, обществом, другими людьми, государством, понимании взаимосвязей между деятельностью человека и состоянием природы, в накоплении разнообразных впечатлений, формировании потребности получать эти впечатления (на прогулках, в путешествиях) и делиться ими. Изучение данного предмета обучающимися с ЗПР способствует осознанию своего места в обществе, создавая основу становления мировоззрения, жизненного самоопределения и формирования российской гражданской идентичности личности. Предмет «География» дает благодатный материал для патриотического, интернационального и экологического воспитания обучающихся с ЗПР.

Программа отражает содержание обучения предмету «География» с учетом особых образовательных потребностей обучающихся с ЗПР. Овладение учебным предметом «География» представляет определенную трудность для обучающихся с ЗПР. Это связано с особенностями мыслительной деятельности, внимания, памяти, речи, недостаточностью общего запаса знаний, пониженным познавательным интересом, трудностями самостоятельной организации своей учебной деятельности, сложностями при работе с текстом (определении в тексте значимой и второстепенной информации). Содержание программы позволяет совершенствовать познавательную деятельность обучающихся с ЗПР за счет овладения мыслительными операциями сравнения, обобщения, развития способности аргументировать свое мнение, формирования возможностей совместной деятельности.

Для преодоления трудностей в изучении учебного предмета «География» необходима адаптация объема и характера учебного материала к познавательным возможностям обучающихся с ЗПР, учет особенностей их развития: использование алгоритмов, внутрипредметных и межпредметных связей, постепенное усложнение изучаемого материала; некоторый материал возможно давать в ознакомительном плане. При изучении географии обучающимися с ЗПР необходимо осуществлять взаимодействие на полисенсорной основе.

Цели и задачи изучения учебного предмета «География»

Цель и задачи преподавания географии обучающимся с ЗПР максимально приближены к задачам, поставленным ФГОС ООО, и учитывают специфические особенности обучающихся.

Общие цели изучения учебного предмета «География» представлены в Примерной рабочей программе основного общего образования.

Цель обучения географии обучающихся с ЗПР заключается в формировании географической картины мира; овладении знаниями о характере, сущности и динамике главных природных, экологических, социально-экономических, социальных, геополитических и иных процессов, происходящих в географическом пространстве России и мира; понимании главных особенностей взаимодействия природы и общества на современном этапе его развития, значении охраны окружающей среды и рационального природопользования, осуществления стратегии устойчивого развития в масштабах России и мира.

Изучение географии на уровне основного общего образования решает следующие *задачи*:

- формирование у обучающихся с ЗПР представлений о географии, ее роли в освоении планеты человеком, о географических знаниях как компоненте научной картины мира и их необходимости для решения современных практических задач человечества и своей страны, в том числе задачи охраны окружающей среды и рационального пользования;
- формирование первичных компетенций использования территориального подхода как основы географического мышления для осознания своего места в целостном, многообразном, быстро изменяющемся мире и адекватной ориентации в нем;
- формирование представлений и основополагающих теоретических знаний о целостности и неоднородности Земли как планеты людей в пространстве и во времени, основных этапах ее географического освоения, особенностях природы, жизни, культуры и хозяйственной деятельности людей, экологических проблемах на разных материках и в отдельных странах;
- овладение элементарными практическими умениями использования приборов и инструментов для определения количественных и качественных характеристик компонентов географической среды, в том числе экологических параметров;
- овладение основами картографической грамотности;
- овладение основными навыками нахождения, использования и презентации географической информации;
- формирование умений и навыков использования разнообразных географических знаний в повседневной жизни для объяснения и оценки явлений и процессов, самостоятельного оценивания уровня безопасности окружающей среды, соблюдения мер безопасности в случае природных стихийных бедствий и техногенных катастроф.

Особенности психического развития обучающихся с ЗПР обуславливают дополнительные коррекционные задачи учебного предмета «География», направленные на развитие мыслительной (в том числе знаково-символической) и речевой деятельности; повышение познавательной активности; формирование умения самостоятельно организовывать свою учебную деятельность, использовать схемы, шаблоны, алгоритмы учебных действий; создание условий для осмысленного выполнения учебной работы.

Особенности отбора и адаптации учебного материала по географии

Обучение учебному предмету «География» необходимо строить на создании оптимальных условий для усвоения программного материала обучающимися с ЗПР. Важнейшим является соблюдение индивидуального и дифференцированного подхода к обучающимся, зависящего от уровня сформированности их учебно-познавательной деятельности, произвольной регуляции, умственной работоспособности, эмоционально-личностных особенностей и направленности интересов:

- ориентация педагогического процесса на развитие всех сторон личности обучающегося с ЗПР, наиболее важных психических функций, их качеств и свойств;
- преодоление речевого недоразвития на материале курса географии (накопление словарного запаса, овладение разными формами и видами речевой деятельности);
- использование и коррекция самостоятельно приобретенных обучающимися представлений об окружающей природной действительности, дальнейшее их развитие и обогащение;
- учет индивидуальных особенностей и интересов;
- создание комфортного психоэмоционального режима; использование современных педагогических технологий, в том числе информационных, для оптимизации образовательного процесса, повышения его эффективности, повышения познавательной активности обучающихся с ЗПР;
- использование специальных методов, приемов, средств, обходных путей обучения;
- создание здоровьесберегающих условий (оздоровительный и охранительный режим, укрепление физического и психического здоровья, профилактика физических, умственных и психологических перегрузок обучающихся, соблюдение санитарно-гигиенических правил и норм);
- усиление краеведческой составляющей в содержании изучаемого материала.

Краеведческая основа материала усиливает воспитательное воздействие содержания предмета, «приближает» его к обучающемуся. Изучение своего края обеспечивает режим «включенности» обучающегося в сюжет урока, и потому краеведческая составляющая в содержании географии обладает

высокими мотивирующими качествами. Формы проведения уроков географии по освоению краеведческого содержания, отличные от традиционных (очная и виртуальная экскурсия, полевая практика, практикум, исследовательская лаборатория и др.), позволяют комплексно воздействовать на обучающегося: активизировать способы восприятия новой информации, воображение, чувственный опыт, облегчить осуществление обратной связи между педагогом и обучающимся, а в конечном итоге – создать условия для роста качества образовательного процесса.

Учет региональных (краеведческих) особенностей обеспечивает достижение системного эффекта в общекультурном, личностном и познавательном развитии обучающихся за счет использования педагогического потенциала региональных (краеведческих) особенностей содержания образования.

Большое внимание должно быть уделено отбору учебного материала в соответствии с принципом доступности при сохранении общего базового уровня. По содержанию и объему материал должен быть адаптированным для обучающихся с ЗПР. Учитывая особые образовательные потребности обучающихся с ЗПР программа построена по линейно-концентрическому принципу, предусматривает повторяемость тем. Ряд тем постепенно усложняется и расширяется от 5 к 9 классу, что способствует более прочному усвоению элементарных географических знаний обучающимися с ЗПР. Также в программе предусмотрено включение отдельных тем или целых разделов для обзорного или ознакомительного изучения. Данные темы выделены в содержании программы курсивом. Определение количества часов на изучение отдельных тем зависит от контингента обучающихся класса.

Особую сложность составляет формирование опыта пространственного анализа и синтеза, поэтому акцент в коррекционно-образовательной работе следует сделать на развитие у обучающихся с ЗПР словесно-логического мышления, без чего невозможно полноценно рассуждать, делать выводы. В данной связи должна быть четко организована деятельность обучающихся на уроке.

Примерные виды деятельности обучающихся с ЗПР, обусловленные особыми образовательными потребностями и обеспечивающие осмысленное освоение содержания образования по предмету «География»

Для преодоления трудностей в изучении учебного предмета «География» необходима адаптация объема и характера учебного материала к познавательным возможностям обучающихся с ЗПР. Следует усилить виды деятельности, специфичные для данной категории обучающихся, обеспечивающие осмысленное усвоение содержания образования по предмету «География»: усиление предметно-практической деятельности; чередование видов деятельности, задействующих различные сенсорные системы; освоение материала с опорой на алгоритм; «пошаговость» в изучении материала; использование дополнительной визуальной опоры (планы, образцы, схемы,

шаблоны, опорные таблицы). Для развития умения делать выводы необходимо использовать опорные слова и клише. Особое внимание следует уделить обучению структурированию материала: составлению рисуночных и вербальных схем, таблиц с обозначенными основаниями для классификации и наполнению их примерами и др.

На уроках географии широко используются метод практических работ, работа с атласом и контурными картами, которые способствует развитию и коррекции мышления, памяти, внимания, речи, моторики, пространственной ориентировки и активизации познавательной деятельности. Практические работы позволяют формировать у обучающихся с ЗПР более прочные знания по предмету и способствуют овладению практическими умениями и навыками, которые необходимы им для самостоятельной жизни.

Основные виды деятельности обучающихся с ЗПР при обучении географии:

- работа с текстом учебника, учебного пособия, научной/научно-популярной информацией (составить план, схему, заполнить таблицу, найти ответ на вопрос);
- воспроизведение учебного материала по памяти (с использованием опорных слов, понятий, инструкций, плана);
- работа с определениями, свойствами и другими географическими понятиями;
- работа с рисунками, таблицами, картами, контурными картами, схемами, таблицами, цифровым материалом по конкретному заданию;
- составление плана помещения, местности по описанию или заданным параметрам;
- работа со справочными материалами, различными источниками информации, словарем терминов;
- конспектирование статей из дополнительного материала;
- анализ фактов и проблемных ситуаций, ошибок;
- составление плана и последовательности действий.

Примерная тематическая и терминологическая лексика соответствует ООП ООО. При работе над лексикой, в том числе научной терминологией курса (раскрытие значений новых слов, уточнение или расширение значений уже известных лексических единиц) необходимо включение слова в контекст. Каждое новое слово закрепляется в речевой практике обучающихся с ЗПР. Обязательна визуальная поддержка, алгоритмы работы с определением, опорные схемы для актуализации терминологии.

Место учебного предмета «География» в учебном плане

В соответствии с Федеральным государственным образовательным стандартом основного общего образования учебный предмет «География» входит в предметную область «Общественно-научные предметы» и является обязательным для изучения. Освоение содержания курса «География» в

основной школе происходит с опорой на географические знания и умения, сформированные ранее в курсе «Окружающий мир».

Содержание учебного предмета «География», представленное в Примерной рабочей программе, соответствует ФГОС ООО, Примерной основной образовательной программе основного общего образования, Примерной адаптированной основной образовательной программе основного общего образования обучающихся с задержкой психического развития.

Учебным планом на изучение географии отводится 272 часа: по одному часу в неделю в 5 и 6 классах и по 2 часа в 7, 8 и 9 классах.

Для каждого класса предусмотрено резервное учебное время, которое может быть использовано участниками образовательного процесса в целях формирования вариативной составляющей содержания конкретной рабочей программы. При этом обязательная (инвариантная) часть содержания предмета, установленная примерной рабочей программой должна быть сохранена полностью.

СОДЕРЖАНИЕ УЧЕБНОГО ПРЕДМЕТА «ГЕОГРАФИЯ» 5 КЛАСС

РАЗДЕЛ 1. ГЕОГРАФИЧЕСКОЕ ПРОСТРАНСТВО РОССИИ

Тема 1. История формирования и освоения территории России

История освоения и заселения территории современной России в XI–XVI вв. Расширение территории России в XVI–XIX вв. Русские первопроходцы. Изменения внешних границ России в XX в. Воссоединение Крыма с Россией.

Практическая работа

1. Представление в виде таблицы сведений об изменении границ России на разных исторических этапах на основе анализа географических карт.

Тема 2. Географическое положение и границы России

Государственная территория России. Территориальные воды. Государственная граница России. Морские и сухопутные границы, воздушное пространство, континентальный шельф и исключительная экономическая зона Российской Федерации. Географическое положение России. *Виды географического положения.* Страны — соседи России. *Ближнее и дальнее зарубежье.* Моря, омывающие территорию России.

Тема 3. Время на территории России

Россия на карте часовых поясов мира. Карта часовых зон России. Местное, поясное и зональное время: роль в хозяйстве и жизни людей.

Практическая работа

1. Определение различия во времени для разных городов России по карте часовых зон.

РАЗДЕЛ 2. НАСЕЛЕНИЕ РОССИИ

Тема 1. Численность населения России

Динамика численности населения России в XX—XXI вв. и факторы, определяющие её. *Переписи населения России*. Естественное движение населения. Рождаемость, смертность, естественный прирост населения России и их географические различия в пределах разных регионов России. Геодемографическое положение России. Основные меры современной демографической политики государства. Общий прирост населения. Миграции (механическое движение населения). Внешние и внутренние миграции. Эмиграция и иммиграция. Миграционный прирост населения. Причины миграций и основные направления миграционных потоков. *Причины миграций и основные направления миграционных потоков России в разные исторические периоды*. Государственная миграционная политика Российской Федерации. Различные варианты прогнозов изменения численности населения России.

Практическая работа

1. Определение по статистическим данным общего, естественного (или) миграционного прироста населения отдельных субъектов (федеральных округов) Российской Федерации или своего региона.

Тема 2. Территориальные особенности размещения населения России

Географические особенности размещения населения: их обусловленность природными, историческими и социально-экономическими факторами. Основная полоса расселения. Плотность населения как показатель освоённости территории. Различия в плотности населения в географических районах и субъектах Российской Федерации. Городское и сельское население. Виды городских и сельских населённых пунктов. Урбанизация в России. Крупнейшие города и городские агломерации. Классификация городов по численности населения. Роль городов в жизни страны. Функции городов России. Монофункциональные города. Сельская местность и современные тенденции сельского расселения.

Тема 3. Народы и религии России

Россия – многонациональное государство. Многонациональность как специфический фактор формирования и развития России. *Языковая классификация народов России*. Крупнейшие народы России и их расселение. Титульные этносы. География религий. Объекты Всемирного культурного наследия

Практическая работа

1. Построение картограммы «Доля титульных этносов в численности населения республик и ЮНЕСКО на территории России автономных округов РФ».

Тема 4. Половой и возрастной состав населения России

Половой и возрастной состав населения России. Половозрастная структура населения России в географических районах и субъектах Российской Федерации и факторы, её определяющие. Половозрастные пирамиды. Демографическая нагрузка. Средняя прогнозируемая (ожидаемая) продолжительность жизни мужского и женского населения России.

Практическая работа

1. Объяснение динамики половозрастного состава населения России на основе анализа половозрастных пирамид.

Тема 5. Человеческий капитал России

Понятие человеческого капитала. Трудовые ресурсы, рабочая сила. Неравномерность распределения трудоспособного населения по территории страны. Географические различия в уровне занятости населения России и факторы, их определяющие. Качество населения и показатели, характеризующие его ИЧР и его географические различия.

Практическая работа

1. Классификация Федеральных округов по особенностям естественного и механического движения населения.

РАЗДЕЛ 3. ПРИРОДА РОССИИ

Тема 1. Природные условия и ресурсы России

Природные условия и природные ресурсы. Классификации природных ресурсов. Природно-ресурсный капитал и экологический потенциал России.

Принципы рационального природопользования и методы их реализации. Минеральные ресурсы страны и проблемы их рационального использования. Основные ресурсные базы. Природные ресурсы суши и морей, омывающих Россию.

Практическая работа

1. Характеристика природно-ресурсного капитала своего края по картам и статистическим материалам.

Тема 2. Геологическое строение, рельеф и полезные ископаемые

Основные этапы формирования земной коры на территории России. Основные тектонические структуры на территории России. Платформы и плиты. Пояса горообразования. Геохронологическая таблица. Основные формы рельефа и особенности их распространения на территории России. Зависимость между тектоническим строением, рельефом и размещением основных групп полезных ископаемых по территории страны.

Влияние внутренних и внешних процессов на формирование рельефа. Современные процессы, формирующие рельеф. Области современного горообразования, землетрясений и вулканизма. Древнее и современное

оледенения. Опасные геологические природные явления и их распространение по территории России. Изменение рельефа под влиянием деятельности человека. Антропогенные формы рельефа. Особенности рельефа своего края.

Практические работы

1. Объяснение распространения по территории России опасных геологических явлений.
2. Объяснение особенностей рельефа своего края.

Тема 3. Климат и климатические ресурсы

Факторы, определяющие климат России. Влияние географического положения на климат России. Солнечная радиация и её виды. Влияние на климат России подстилающей поверхности и рельефа. Основные типы воздушных масс и их циркуляция на территории России. Распределение температуры воздуха, атмосферных осадков по территории России. Коэффициент увлажнения.

Климатические пояса и типы климатов России, их характеристики. Атмосферные фронты, циклоны и антициклоны. Тропические циклоны и регионы России, подверженные их влиянию. Карты погоды. Изменение климата под влиянием естественных и антропогенных факторов. Влияние климата на жизнь и хозяйственную деятельность населения. Способы адаптации человека к разнообразным климатическим условиям на территории страны. Агроклиматические ресурсы. Опасные и неблагоприятные метеорологические явления. *Наблюдаемые климатические изменения на территории России и их возможные следствия.* Особенности климата своего края.

Практические работы

1. Описание и прогнозирование погоды территории по карте погоды.
2. Определение и объяснение по картам закономерностей распределения солнечной радиации, средних температур января и июля, годового количества атмосферных осадков, испаряемости по территории страны.
3. Оценка влияния основных климатических показателей своего края на жизнь и хозяйственную деятельность населения.

Тема 4. Моря России. Внутренние воды и водные ресурсы

Моря как аквальные ПК. Реки России. Распределение рек по бассейнам океанов. Главные речные системы России. Опасные гидрологические природные явления и их распространение по территории России. Роль рек в жизни населения и развитии хозяйства России.

Крупнейшие озёра, их происхождение. Болота. Подземные воды. Ледники. Многолетняя мерзлота. Неравномерность распределения водных ресурсов. Рост их потребления и загрязнения. Пути сохранения качества водных ресурсов. *Оценка обеспеченности водными ресурсами крупных регионов России.* Внутренние воды и водные ресурсы своего региона и своей местности.

Практические работы

1. Сравнение особенностей режима и характера течения двух рек России.
2. Объяснение распространения опасных гидрологических природных явлений на территории страны.

Тема 5. Природно-хозяйственные зоны

Почва – особый компонент природы. Факторы образования почв. Основные зональные типы почв, их свойства, различия в плодородии. Почвенные ресурсы России. Изменение почв различных природных зон в ходе их хозяйственного использования. Меры по сохранению плодородия почв: мелиорация земель, борьба с эрозией почв и их загрязнением.

Богатство растительного и животного мира России: видовое разнообразие, факторы, его определяющие. Особенности растительного и животного мира различных природно-хозяйственных зон России.

Природно-хозяйственные зоны России: взаимосвязь и взаимообусловленность их компонентов.

Высотная поясность в горах на территории России.

Природные ресурсы природно-хозяйственных зон и их использование, экологические проблемы. *Прогнозируемые последствия изменений климата для разных природно-хозяйственных зон на территории России.*

Особо охраняемые природные территории России и своего края. Объекты Всемирного природного наследия ЮНЕСКО; растения и животные, занесённые в Красную книгу России.

Практические работы

1. Объяснение различий структуры высотной поясности в горных системах.
2. Анализ различных точек зрения о влиянии глобальных климатических изменений на природу, на жизнь и хозяйственную деятельность населения на основе анализа нескольких источников информации.

ПЛАНИРУЕМЫЕ РЕЗУЛЬТАТЫ ОСВОЕНИЯ УЧЕБНОГО ПРЕДМЕТА «ГЕОГРАФИЯ» НА УРОВНЕ ОСНОВНОГО ОБЩЕГО ОБРАЗОВАНИЯ»

ЛИЧНОСТНЫЕ РЕЗУЛЬТАТЫ:

формирование российской гражданской идентичности: патриотизма, уважения к Отечеству, прошлому и настоящему многонационального народа России;

ценностное отношение к достижениям российских ученых-исследователей;

способность к осознанию своей этнической принадлежности, знание истории, языка, культуры своего народа, своего края, основ культурного наследия народов России и человечества;

формирование мотивации к обучению и целенаправленной познавательной деятельности;

формирование умений продуктивной коммуникации со сверстниками и взрослыми в ходе образовательной деятельности;

интерес к практическому изучению профессий и труда различного рода, в том числе на основе географических знаний;

знание основ экологической культуры, соответствующей современному уровню экологического мышления, приобретение опыта экологически ориентированной практической деятельности в жизненных ситуациях;

понимание активного неприятия действий, приносящих вред окружающей среде;

участие в общественной жизни в пределах возрастных компетенций с учетом региональных, этнокультурных, социальных и экономических особенностей

формирование представлений о целостной и подробной картине мира, упорядоченной в пространстве, адекватной возрасту обучающегося.

МЕТАПРЕДМЕТНЫЕ РЕЗУЛЬТАТЫ

Овладение универсальными учебными познавательными действиями:

анализировать, сравнивать, классифицировать и обобщать с опорой на алгоритм учебных действий факты и явления в области географии;

создавать с опорой на алгоритм учебных действий схематические модели географических процессов с выделением существенных характеристик объекта;

определять возможные источники необходимых географических сведений, производить поиск информации, анализировать и оценивать ее достоверность;

использовать вопросы как инструмент познания;

с помощью педагога устанавливать особенности объектов изучения, причинно-следственные связи и зависимости в географических явлениях;

искать или отбирать информацию, или данные из источников с учетом предложенной учебной задачи и заданных критериев;

с помощью педагога или самостоятельно формулировать обобщения и выводы по результатам проведенного информационного поиска;

понимать и умение интерпретировать информацию различных видов и форм представления (географические карты, условные обозначения и т.п.);

эффективно запоминать и систематизировать информацию.

Овладение универсальными учебными коммуникативными действиями:

использовать информационно-коммуникационных технологий;

с помощью педагога или самостоятельно составлять устные и письменные тексты с использованием иллюстративных материалов для выступления перед аудиторией

организовывать учебное взаимодействие в группе для решения эколого-географических проблем (определять общие цели, распределять роли, договариваться друг с другом и т.д.);

отстаивать свою точку зрения, приводить аргументы, подтверждая их фактами;

критично относиться к своему мнению, с достоинством признавать ошибочность своего мнения (если оно таково) и корректировать его.

Овладение универсальными учебными регулятивными действиями:

определять цели обучения географии, ставить и формулировать для себя новые задачи в учебе и познавательной деятельности;

осознанно выбирать наиболее эффективные способы решения учебных и познавательных задач;

владеть основами самоконтроля, самооценки, осуществления осознанного выбора в учебной и познавательной деятельности;

соотносить свои действия с планируемыми результатами, осуществлять контроль своей деятельности в процессе достижения результата, определять способы действий в рамках предложенных условий и требований, корректировать свои действия в соответствии с изменяющейся ситуацией;

давать адекватную оценку ситуации и предлагать план ее изменения (на примере экологических знаний);

предвидеть трудности, которые могут возникнуть при решении учебной задачи;

понимать причины, по которым не был достигнут требуемый результат деятельности, определять позитивные изменения и направления, требующие дальнейшей работы.

ПРЕДМЕТНЫЕ РЕЗУЛЬТАТЫ 8 КЛАСС

Характеризовать с опорой на алгоритм учебных действий основные этапы истории формирования и изучения территории России;

находить после предварительного анализа в различных источниках информации факты, позволяющие определить вклад российских учёных и путешественников в освоение страны;

характеризовать с опорой на план географическое положение России с использованием информации из различных источников;

иметь представление о федеральных округах, крупных географических районах и макрорегионах России;

приводить с опорой на источник информации примеры субъектов Российской Федерации разных видов и показывать их на географической карте;

иметь представление о влиянии географического положения регионов России на особенности природы, жизнь и хозяйственную деятельность населения;

использовать с помощью учителя знания о государственной территории и исключительной экономической зоне, континентальном шельфе России, о мировом, поясном и зональном времени для решения практико-ориентированных задач;

иметь представление о степени благоприятности природных условий в пределах отдельных регионов страны;

проводить после предварительного анализа классификацию природных ресурсов;

иметь представление о типах природопользования;

выбирать и использовать с помощью учителя источники географической информации (картографические, статистические, текстовые, видео- и фотоизображения, компьютерные базы данных) для решения различных учебных и практико-ориентированных задач: определять возраст горных пород и основных тектонических структур, слагающих территорию; объяснять закономерности распространения гидрологических, геологических и метеорологических опасных природных явлений на территории страны;

сравнивать и объяснять после предварительного анализа особенности компонентов природы отдельных территорий страны;

использовать знания об особенностях компонентов природы России и её отдельных территорий, об особенностях взаимодействия природы и общества

в пределах отдельных территорий для решения практико-ориентированных задач в контексте реальной жизни;

называть с опорой на источник информации географические процессы и явления, определяющие особенности природы страны, отдельных регионов и своей местности;

иметь представление о распространении по территории страны областей современного горообразования, землетрясений и вулканизма;

применять с помощью учителя понятия: «плита», «щит», «моренный холм», «бараньи лбы», «бархан», «дюна», «солнечная радиация», «годовая амплитуда температур воздуха», «воздушные массы» для решения учебных и (или) практико-ориентированных задач;

различать с опорой на источник информации понятия «испарение», «испаряемость», «коэффициент увлажнения»; использовать их для решения учебных и (или) практико-ориентированных задач;

описывать и прогнозировать после предварительного анализа погоду территории по карте погоды;

использовать с помощью учителя понятия «циклон», «антициклон», «атмосферный фронт» для объяснения особенностей погоды отдельных территорий с помощью карт погоды;

проводить после предварительного анализа классификацию типов климата и почв России;

иметь представление о показателях, характеризующих состояние окружающей среды;

показывать с опорой на источник информации на карте и (или) обозначать на контурной карте крупные формы рельефа, крайние точки и элементы береговой линии России; крупные реки и озёра, границы климатических поясов и областей, природно-хозяйственных зон в пределах страны; Арктической зоны, южной границы распространения многолетней мерзлоты;

приводить с опорой на справочный материал примеры: мер безопасности, в том числе для экономики семьи, в случае природных стихийных бедствий и техногенных катастроф; рационального и нерационального природопользования; особо охраняемых природных территорий России и своего края, животных и растений, занесённых в Красную книгу России;

выбирать с помощью учителя источники географической информации (картографические, статистические, текстовые, видео- и фотоизображения, компьютерные базы данных), необходимые для изучения особенностей населения России;

приводить с опорой на справочный материал примеры адаптации человека к разнообразным природным условиям на территории страны;

сравнивать после предварительного анализа показатели воспроизводства и качества населения России с мировыми показателями и показателями других стран;

иметь представление о демографических процессах и явлениях, характеризующих динамику численности населения России, её отдельных

регионов и своего края;

проводить после предварительного анализа классификацию населённых пунктов и регионов России по заданным основаниям;

использовать знания о естественном и механическом движении населения, половозрастной структуре и размещении населения, трудовых ресурсах, городском и сельском населении, этническом и религиозном составе населения для решения практико-ориентированных задач с опорой на алгоритм учебных действий в контексте реальной жизни;

применять с помощью учителя понятия «рождаемость», «смертность», «естественный прирост населения», «миграционный прирост населения», «общий прирост населения», «плотность населения», «основная полоса (зона) расселения», «урбанизация», «городская агломерация», «посёлок городского типа», «половозрастная структура населения», «средняя прогнозируемая продолжительность жизни», «трудовые ресурсы», «трудоспособный возраст», «рабочая сила», «безработица», «рынок труда», «качество населения» для решения учебных и (или) практико-ориентированных задач;

представлять после предварительного анализа в различных формах (таблица, график, географическое описание) географическую информацию, необходимую для решения учебных и (или) практико-ориентированных задач.


Тематическое планирование

№ п/п	Наименование раздела/темы	Кол-во часов	КР	ПР	Ключевые воспитательные задачи
1.	Введение	1			Установление доверительных отношений между учителем и его учениками, способствующих позитивному восприятию учащимися требований и просьб учителя, привлечению их внимания к обсуждаемой на уроке информации, активизации их познавательной деятельности
Географическое пространство России (10 ч)					
2	Мы и наша страна на карте мира.	1			-Способствовать воспитанию патриотических чувств (гордости за свою Родину) -Использование
3	Наши границы и наши соседи.	1			
4	<i>Практическая работа 1</i> <i>«Сравнительная характеристика географического положения России и</i>	1		1	


	Канады».				воспитательных возможностей содержания учебного предмета через демонстрацию детям примеров ответственного гражданского поведения, проявления человеколюбия и добросердечности.
5	Наша страна на карте часовых поясов.	1			
6	<i>Практическая работа 2 «Определение разницы во времени на карте часовых поясов».</i>	1		1	
7	Формирование территории России	1			
8	<i>Практическая работа 3 – учимся с «Полярной звездой» - устанавливаем межпредметные связи: география – история – обществознание.</i>	1		1	
9	Районирование России	1			
10	Наше национальное богатство и наследие.	1			
11	Обобщающий урок по теме «Географическое пространство России».	1	1		
Население России – 13 часов					
12	Численность населения.	1			- Формировать информационную культуру; чувство толерантности, умение отстаивать свою позицию. -Формировать научное мировоззрение. -Применение на уроке интерактивных форм работы учащихся: интеллектуальных игр, групповой работы или работы в парах, которые учат школьников командной работе и взаимодействию с другими детьми
13	Воспроизводство населения.	1			
14	<i>Практическая работа 4 «Анализ графика рождаемости и смертности России».</i>	1		1	
15	Наш «Демографический портрет».	1			
16	<i>Практическая работа 5 – учимся с «Полярной звездой» - сравниваем половозрастные пирамиды регионов России.</i>	1		1	
17	Мозаика народов.	1			
18	Размещение населения.	1			
19	Города и сельские поселения. Урбанизация.	1			
20	<i>Практическая работа 6 – учимся с «Полярной звездой» - создание электронной презентации».</i>	1		1	
21	Миграции населения.	1			
22	<i>Практическая работа 7 – учимся с «Полярной звездой» - готовимся к дискуссии на тему «Рост Москвы – это хорошо или плохо?»</i>	1		1	
23	Россияне на рынке труда.	1			
24	Обобщение по теме «Население России».	1	1		
Природа России (26 ч)					
25	История развития земной коры.	1			- Привлечение внимания школьников к цен-
26	Рельеф: тектоническая основа.	1			
27	<i>Практическая работа 8 «Описание рельефа территории по карте».</i>	1		1	

28	Рельеф: скульптура поверхности.	1			<p>ностному аспекту изучаемых на уроках явлений, организация их работы с получаемой на уроке социально значимой информацией – инициирование ее обсуждения, высказывания учащимися своего мнения по ее поводу, выработки своего к ней отношения. 2. Использование воспитательных возможностей содержания учебного предмета через демонстрацию детям примеров ответственного гражданского поведения, проявления человеколюбия и добросердечности. 3. Применение на уроке интерактивных форм работы учащихся: интеллектуальных игр, стимулирующих познавательную мотивацию школьников. Использование воспитательных возможностей содержания учебного предмета через демонстрацию детям примеров ответственного гражданского поведения, проявления</p>
29	Учимся с «Полярной звездой» - строим профиль.	1			
30	Ресурсы земной коры.	1			
31	<i>Практическая работа 9 – учимся с «Полярной звездой» - систематизируем информацию о полезных ископаемых.</i>	1		1	
32	Солнечная радиация.	1			
33	Атмосферная циркуляция.	1			
34	Зима и лето в нашей стране.	1			
35	<i>Практическая работа 10 – учимся с «Полярной звездой» - оцениваем климатические условия России на основе различных источников информации.</i>	1		1	
36	Как мы живем и работаем в нашем климате.	1			
37	Наши моря. <i>Практическая работа 11 «Описание одного из Российских морей по типовому плану».</i>	1		1	
38	Наши реки.	1			
39	<i>Практическая работа 12 «Описание Российских рек с использованием тематических карт, выявление возможностей хозяйственного использования».</i>	1		1	
40	Где спрятана вода.	1			
41	Водные дороги и перекрестки.	1			
42	Водоемы Московской области и их хозяйственное использование.	1			
43	<i>Практическая работа 13 – учимся с «Полярной звездой» - изучаем опасные гидрологические природные явления.</i>	1		1	
44	Почва – особое природное тело.	1			
45	Растительный и животный мир.	1			
46	Экологическая ситуация в России.	1			
47	Экологическая безопасность России.	1			
48	<i>Практическая работа 14 – учимся с «Полярной звездой» - анализируем проблему «Как обеспечить экологическую безопасность России».</i>	1		1	
49	Природно-территориальные комплексы России.	1			
50	Обобщение по теме «Природа России».	1	1		

					человеколюбия и добросердечности.
Природно-хозяйственные зоны и районы (14 ч)					
51	Северные безлесные зоны.	1			- Применение на уроке интерактивных форм работы учащихся: интеллектуальных игр, групповой работы или работы в парах, которые учат школьников командной работе и взаимодействию с другими детьми
52	<i>Практическая работа 15 – учимся с «Полярной звездой» - изучаем проблему «Есть ли страны холоднее, чем Россия?».</i>	1		1	
53	Лесные зоны.	1			
54	Степи и лесостепи.	1			
55	Южные безлесные зоны.	1			
56	Субтропики. Высотная поясность в горах.	1			
57	<i>Практическая работа 16 – учимся с «Полярной звездой» - «Природные зоны для жизни и деятельности людей (сравниваем, моделируем, выбираем)».</i>	1		1	
58	Великие равнины России – Восточно-Европейская и Западно-Сибирская.	1			
59	Горный каркас России – Урал и горы Южной Сибири.	1			
60	Регионы многолетней мерзлоты – Восточная и Северо-Восточная Сибирь.	1			
61	Экзотика России – Северный Кавказ, Крым и Дальний Восток.	1			
62	Особо охраняемые природные территории России.	1			
63	Обобщение по теме «Природно-хозяйственные зоны и районы».	1	1		
Родной край – 2 часа					
64	<i>Практическая работа 17 – учимся с «Полярной звездой» - изучаем свой край.</i>	1		1	
65	Защита рефератов и проектов.	1			
66	Итоговая контрольная работа	1	1		
	Итого	66	5	17	

СОГЛАСОВАНО
Заместитель директора по УВР

Н.А. Троиц
30.08.2022г

ПРИНЯТО
Решение педагогического совета
ГОКУ «Санаторная школа-интернат №4»
№27 от 30.08.2022г.

УТВЕРЖДАЮ
Директор ГОКУ
«Санаторная школа-интернат №4»

М.А. Правдеюк
Приказ №178 от 30.08.2022г

Адаптированная рабочая программа
на ученицу 9 А класса

Предмет : география.
Уровень образования : основное общее. 9 класс
Количество часов: 68
ФИО учителя: Уринова Наталья Михайловна

Программа разработана на основе:

1. Программа разработана на основе примерных или рабочих программ по географии для 5–9 классов к учебно-методическим комплексам линии «Сферы» издательства «Просвещение».
2. Учебник В.П. Дронов Л.Е.Савельева, «География. Россия: природа, население, хозяйство». 9 класс. Издательство «Просвещение», 2018 г
3. Программы воспитания ГОКУ «Санаторная школа-интернат №4» на 2021-2025 уч.г.

ПОЯСНИТЕЛЬНАЯ ЗАПИСКА

Рабочая программа по географии для обучающихся с задержкой психического развития (далее – ЗПР) на уровне основного общего образования подготовлена на основе Федерального государственного образовательного стандарта основного общего образования (Приказ Минпросвещения России от 31.05.2021 г. № 287, зарегистрирован Министерством юстиции Российской Федерации 05.07.2021 г., рег. номер 64101) (далее – ФГОС ООО), Примерной адаптированной основной образовательной программы основного общего образования обучающихся с задержкой психического развития (далее – ПАООП ООО ЗПР), Примерной рабочей программы основного общего образования «География», Примерной программы воспитания, с учетом распределенных по классам проверяемых требований к результатам освоения Адаптированной основной образовательной программы основного общего образования обучающихся с задержкой психического развития.

Согласно своему назначению примерная рабочая программа является ориентиром для составления рабочих авторских программ: она даёт представление о целях обучения, воспитания и развития обучающихся ЗПР средствами учебного предмета «География»; устанавливает обязательное предметное содержание, предусматривает распределение его по классам и структурирование его по разделам и темам курса; даёт примерное распределение учебных часов по тематическим разделам курса и рекомендуемую (примерную) последовательность их изучения с учётом межпредметных и внутрипредметных связей, логики учебного процесса, возрастных и психологических особенностей обучающихся с ЗПР; определяет возможности предмета для реализации требований к результатам освоения адаптированной основной образовательной программы основного общего образования обучающихся с задержкой психического развития, требований к результатам обучения географии, а также основных видов деятельности обучающихся.

Общая характеристика учебного предмета «География»

Учебный предмет «География» входит в предметную область «Общественно-научные предметы». Изучение предмета «География» обеспечивает формирование картографической грамотности, навыков применения географических знаний в жизни для объяснения, оценки и прогнозирования разнообразных природных, социально-экономических и экологических процессов и явлений, адаптации к условиям окружающей среды и обеспечения безопасности жизнедеятельности; формирует у обучающихся научное мировоззрение, освоение общенаучных методов

(наблюдение, измерение, моделирование). Освоение практического применения научных знаний основано на межпредметных связях с предметами «Физика», «Химия», «Биология», «Математика», «Экология», «Основы безопасности жизнедеятельности», «История», «Русский язык», «Литература» и др.

Предмет «География» направлен на формирование интереса к природному и социальному миру. Значимость предмета «География» для формирования жизненной компетенции обучающихся с ЗПР заключается в углублении представлений о целостной научной картине природного и социокультурного мира, в углублении представлений об отношениях человека с природой, обществом, другими людьми, государством, понимании взаимосвязей между деятельностью человека и состоянием природы, в накоплении разнообразных впечатлений, формировании потребности получать эти впечатления (на прогулках, в путешествиях) и делиться ими. Изучение данного предмета обучающимися с ЗПР способствует осознанию своего места в обществе, создавая основу становления мировоззрения, жизненного самоопределения и формирования российской гражданской идентичности личности. Предмет «География» дает благодатный материал для патриотического, интернационального и экологического воспитания обучающихся с ЗПР.

Программа отражает содержание обучения предмету «География» с учетом особых образовательных потребностей обучающихся с ЗПР. Овладение учебным предметом «География» представляет определенную трудность для обучающихся с ЗПР. Это связано с особенностями мыслительной деятельности, внимания, памяти, речи, недостаточностью общего запаса знаний, пониженным познавательным интересом, трудностями самостоятельной организации своей учебной деятельности, сложностями при работе с текстом (определении в тексте значимой и второстепенной информации). Содержание программы позволяет совершенствовать познавательную деятельность обучающихся с ЗПР за счет овладения мыслительными операциями сравнения, обобщения, развития способности аргументировать свое мнение, формирования возможностей совместной деятельности.

Для преодоления трудностей в изучении учебного предмета «География» необходима адаптация объема и характера учебного материала к познавательным возможностям обучающихся с ЗПР, учет особенностей их развития: использование алгоритмов, внутрипредметных и межпредметных связей, постепенное усложнение изучаемого материала; некоторый материал возможно давать в ознакомительном плане. При изучении географии обучающимися с ЗПР необходимо осуществлять взаимодействие на полисенсорной основе.

Цели и задачи изучения учебного предмета «География»

Цель и задачи преподавания географии обучающимся с ЗПР максимально приближены к задачам, поставленным ФГОС ООО, и учитывают специфические особенности обучающихся.

Общие цели изучения учебного предмета «География» представлены в Примерной рабочей программе основного общего образования.

Цель обучения географии обучающихся с ЗПР заключается в формировании географической картины мира; овладении знаниями о характере, сущности и динамике главных природных, экологических, социально-экономических, социальных, геополитических и иных процессов, происходящих в географическом пространстве России и мира; понимании главных особенностей взаимодействия природы и общества на современном этапе его развития, значении охраны окружающей среды и рационального природопользования, осуществления стратегии устойчивого развития в масштабах России и мира.

Изучение географии на уровне основного общего образования решает следующие *задачи*:

- формирование у обучающихся с ЗПР представлений о географии, ее роли в освоении планеты человеком, о географических знаниях как компоненте научной картины мира и их необходимости для решения современных практических задач человечества и своей страны, в том числе задачи охраны окружающей среды и рационального пользования;
- формирование первичных компетенций использования территориального подхода как основы географического мышления для осознания своего места в целостном, многообразном, быстро изменяющемся мире и адекватной ориентации в нем;
- формирование представлений и основополагающих теоретических знаний о целостности и неоднородности Земли как планеты людей в пространстве и во времени, основных этапах ее географического освоения, особенностях природы, жизни, культуры и хозяйственной деятельности людей, экологических проблемах на разных материках и в отдельных странах;
- овладение элементарными практическими умениями использования приборов и инструментов для определения количественных и качественных характеристик компонентов географической среды, в том числе экологических параметров;
- овладение основами картографической грамотности;
- овладение основными навыками нахождения, использования и презентации географической информации;
- формирование умений и навыков использования разнообразных географических знаний в повседневной жизни для объяснения и оценки явлений и процессов, самостоятельного оценивания уровня безопасности окружающей среды, соблюдения мер безопасности в случае природных стихийных бедствий и техногенных катастроф.

Особенности психического развития обучающихся с ЗПР обуславливают дополнительные коррекционные задачи учебного предмета «География», направленные на развитие мыслительной (в том числе знаково-символической) и речевой деятельности; повышение познавательной активности; формирование умения самостоятельно организовывать свою учебную деятельность, использовать схемы, шаблоны, алгоритмы учебных действий; создание условий для осмысленного выполнения учебной работы.

Особенности отбора и адаптации учебного материала по географии

Обучение учебному предмету «География» необходимо строить на создании оптимальных условий для усвоения программного материала обучающимися с ЗПР. Важнейшим является соблюдение индивидуального и дифференцированного подхода к обучающимся, зависящего от уровня сформированности их учебно-познавательной деятельности, произвольной регуляции, умственной работоспособности, эмоционально-личностных особенностей и направленности интересов:

- ориентация педагогического процесса на развитие всех сторон личности обучающегося с ЗПР, наиболее важных психических функций, их качеств и свойств;
- преодоление речевого недоразвития на материале курса географии (накопление словарного запаса, овладение разными формами и видами речевой деятельности);
- использование и коррекция самостоятельно приобретенных обучающимися представлений об окружающей природной действительности, дальнейшее их развитие и обогащение;
- учет индивидуальных особенностей и интересов;
- создание комфортного психоэмоционального режима; использование современных педагогических технологий, в том числе информационных, для оптимизации образовательного процесса, повышения его эффективности, повышения познавательной активности обучающихся с ЗПР;
- использование специальных методов, приемов, средств, обходных путей обучения;
- создание здоровьесберегающих условий (оздоровительный и охранительный режим, укрепление физического и психического здоровья, профилактика физических, умственных и психологических перегрузок обучающихся, соблюдение санитарно-гигиенических правил и норм);
- усиление краеведческой составляющей в содержании изучаемого материала.

Краеведческая основа материала усиливает воспитательное воздействие содержания предмета, «приближает» его к обучающемуся. Изучение своего края обеспечивает режим «включенности» обучающегося в сюжет урока, и потому краеведческая составляющая в содержании географии обладает

высокими мотивирующими качествами. Формы проведения уроков географии по освоению краеведческого содержания, отличные от традиционных (очная и виртуальная экскурсия, полевая практика, практикум, исследовательская лаборатория и др.), позволяют комплексно воздействовать на обучающегося: активизировать способы восприятия новой информации, воображение, чувственный опыт, облегчить осуществление обратной связи между педагогом и обучающимся, а в конечном итоге – создать условия для роста качества образовательного процесса.

Учет региональных (краеведческих) особенностей обеспечивает достижение системного эффекта в общекультурном, личностном и познавательном развитии обучающихся за счет использования педагогического потенциала региональных (краеведческих) особенностей содержания образования.

Большое внимание должно быть уделено отбору учебного материала в соответствии с принципом доступности при сохранении общего базового уровня. По содержанию и объему материал должен быть адаптированным для обучающихся с ЗПР. Учитывая особые образовательные потребности обучающихся с ЗПР программа построена по линейно-концентрическому принципу, предусматривает повторяемость тем. Ряд тем постепенно усложняется и расширяется от 5 к 9 классу, что способствует более прочному усвоению элементарных географических знаний обучающимися с ЗПР. Также в программе предусмотрено включение отдельных тем или целых разделов для обзорного или ознакомительного изучения. Данные темы выделены в содержании программы курсивом. Определение количества часов на изучение отдельных тем зависит от контингента обучающихся класса.

Особую сложность составляет формирование опыта пространственного анализа и синтеза, поэтому акцент в коррекционно-образовательной работе следует сделать на развитие у обучающихся с ЗПР словесно-логического мышления, без чего невозможно полноценно рассуждать, делать выводы. В данной связи должна быть четко организована деятельность обучающихся на уроке.

Примерные виды деятельности обучающихся с ЗПР, обусловленные особыми образовательными потребностями и обеспечивающие осмысленное освоение содержания образования по предмету «География»

Для преодоления трудностей в изучении учебного предмета «География» необходима адаптация объема и характера учебного материала к познавательным возможностям обучающихся с ЗПР. Следует усилить виды деятельности, специфичные для данной категории обучающихся, обеспечивающие осмысленное усвоение содержания образования по предмету «География»: усиление предметно-практической деятельности; чередование видов деятельности, задействующих различные сенсорные системы; освоение материала с опорой на алгоритм; «пошаговость» в изучении материала; использование дополнительной визуальной опоры (планы, образцы, схемы,

шаблоны, опорные таблицы). Для развития умения делать выводы необходимо использовать опорные слова и клише. Особое внимание следует уделить обучению структурированию материала: составлению рисуночных и вербальных схем, таблиц с обозначенными основаниями для классификации и наполнению их примерами и др.

На уроках географии широко используются метод практических работ, работа с атласом и контурными картами, которые способствует развитию и коррекции мышления, памяти, внимания, речи, моторики, пространственной ориентировки и активизации познавательной деятельности. Практические работы позволяют формировать у обучающихся с ЗПР более прочные знания по предмету и способствуют овладению практическими умениями и навыками, которые необходимы им для самостоятельной жизни.

Основные виды деятельности обучающихся с ЗПР при обучении географии:

- работа с текстом учебника, учебного пособия, научной/научно-популярной информацией (составить план, схему, заполнить таблицу, найти ответ на вопрос);
- воспроизведение учебного материала по памяти (с использованием опорных слов, понятий, инструкций, плана);
- работа с определениями, свойствами и другими географическими понятиями;
- работа с рисунками, таблицами, картами, контурными картами, схемами, таблицами, цифровым материалом по конкретному заданию;
- составление плана помещения, местности по описанию или заданным параметрам;
- работа со справочными материалами, различными источниками информации, словарем терминов;
- конспектирование статей из дополнительного материала;
- анализ фактов и проблемных ситуаций, ошибок;
- составление плана и последовательности действий.

Примерная тематическая и терминологическая лексика соответствует ООП ООО. При работе над лексикой, в том числе научной терминологией курса (раскрытие значений новых слов, уточнение или расширение значений уже известных лексических единиц) необходимо включение слова в контекст. Каждое новое слово закрепляется в речевой практике обучающихся с ЗПР. Обязательна визуальная поддержка, алгоритмы работы с определением, опорные схемы для актуализации терминологии.

Место учебного предмета «География» в учебном плане

В соответствии с Федеральным государственным образовательным стандартом основного общего образования учебный предмет «География» входит в предметную область «Общественно-научные предметы» и является обязательным для изучения. Освоение содержания курса «География» в

основной школе происходит с опорой на географические знания и умения, сформированные ранее в курсе «Окружающий мир».

Содержание учебного предмета «География», представленное в Примерной рабочей программе, соответствует ФГОС ООО, Примерной основной образовательной программе основного общего образования, Примерной адаптированной основной образовательной программе основного общего образования обучающихся с задержкой психического развития.

Учебным планом на изучение географии отводится 272 часа: по одному часу в неделю в 5 и 6 классах и по 2 часа в 7, 8 и 9 классах.

Для каждого класса предусмотрено резервное учебное время, которое может быть использовано участниками образовательного процесса в целях формирования вариативной составляющей содержания конкретной рабочей программы. При этом обязательная (инвариантная) часть содержания предмета, установленная примерной рабочей программой должна быть сохранена полностью.

СОДЕРЖАНИЕ УЧЕБНОГО ПРЕДМЕТА «ГЕОГРАФИЯ» 5 КЛАСС

РАЗДЕЛ 4. ХОЗЯЙСТВО РОССИИ

Тема 1. Общая характеристика хозяйства России

Состав хозяйства: важнейшие межотраслевые комплексы и отрасли. Отраслевая структура, функциональная и территориальная структуры хозяйства страны, факторы их формирования и развития. Группировка отраслей по их связи с природными ресурсами. Факторы производства. Экономико-географическое положение (ЭГП) России как фактор развития её хозяйства. ВВП и ВРП как показатели уровня развития страны и регионов. Экономические карты. Общие особенности географии хозяйства России: территории опережающего развития, основная зона хозяйственного освоения, Арктическая зона и зона Севера. *«Стратегия пространственного развития Российской Федерации на период до 2025 года»: цели, задачи, приоритеты и направления пространственного развития страны. Субъекты Российской Федерации, выделяемые в «Стратегии пространственного развития Российской Федерации» как «геостратегические территории».*

Производственный капитал. Распределение производственного капитала по территории страны. Условия и факторы размещения хозяйства.

Особенности ЭГП, природно-ресурсный потенциал, население и характеристика хозяйства своего региона. Особенности территориальной структуры хозяйства, специализация района. География важнейших отраслей хозяйства своей местности.

Тема 2. Топливо-энергетический комплекс (ТЭК)

Состав, место и значение в хозяйстве. Нефтяная, газовая и угольная промышленность: география основных современных и перспективных районов добычи и переработки топливных ресурсов, систем трубопроводов. Место России в мировой добыче основных видов топливных ресурсов. Электроэнергетика. Место России в мировом производстве электроэнергии. Основные типы электростанций (атомные, тепловые, гидроэлектростанции, электростанции, использующие возобновляемые источники энергии (ВИЭ), их особенности и доля в производстве электроэнергии. Размещение крупнейших электростанций. Каскады ГЭС. Энергосистемы. Влияние ТЭК на окружающую среду. *Основные положения «Энергетической стратегии России на период до 2035 года».*

Практические работы

1. Анализ статистических и текстовых материалов с целью сравнения стоимости электроэнергии для населения России в различных регионах.
2. Сравнительная оценка возможностей для развития энергетики ВИЭ в отдельных регионах страны.

Тема 3. Metallургический комплекс

Состав, место и значение в хозяйстве. Место России в мировом производстве чёрных и цветных металлов. Особенности технологии производства чёрных и цветных металлов. Факторы размещения предприятий разных отраслей metallургического комплекса. География metallургии чёрных, лёгких и тяжёлых цветных металлов: основные районы и центры. Metallургические базы России. Влияние metallургии на окружающую среду. *Основные положения «Стратегии развития чёрной и цветной metallургии России до 2030 года».*

Тема 4. Машиностроительный комплекс

Состав, место и значение в хозяйстве. Место России в мировом производстве машиностроительной продукции. Факторы размещения машиностроительных предприятий. География важнейших отраслей: основные районы и центры. Роль машиностроения в реализации целей политики импортозамещения. Машиностроение и охрана окружающей среды, значение отрасли для создания экологически эффективного оборудования. Перспективы развития машиностроения России. *Основные положения документов, определяющих стратегию развития отраслей машиностроительного комплекса.*

Практическая работа

1. Выявление факторов, повлиявших на размещение машиностроительного предприятия (по выбору) на основе анализа различных источников информации.

Тема 5. Химико-лесной комплекс

Химическая промышленность

Состав, место и значение в хозяйстве. Факторы размещения предприятий. Место России в мировом производстве химической продукции. География важнейших подотраслей: основные районы и центры. Химическая промышленность и охрана окружающей среды. *Основные положения «Стратегии развития химического и нефтехимического комплекса на период до 2030 года».*

Лесопромышленный комплекс

Состав, место и значение в хозяйстве. Место России в мировом производстве продукции лесного комплекса. Лесозаготовительная, деревообрабатывающая и целлюлозно-бумажная промышленность. Факторы размещения предприятий. География важнейших отраслей: основные районы и лесоперерабатывающие комплексы.

Лесное хозяйство и окружающая среда. Проблемы и перспективы развития. *Основные положения «Стратегии развития лесного комплекса Российской Федерации до 2030 года».*

Практическая работа

1. Анализ документов *«Прогноз развития лесного сектора Российской Федерации до 2030 года» (Гл.1, 3 и 11)* и *«Стратегия развития лесного комплекса Российской Федерации до 2030 года» (Гл. II и III, Приложения № 1 и № 18)* с целью определения перспектив и проблем развития комплекса.

Тема 6. Агропромышленный комплекс (АПК)

Состав, место и значение в экономике страны. Сельское хозяйство. Состав, место и значение в хозяйстве, отличия от других отраслей хозяйства. Земельные, почвенные и агроклиматические ресурсы. Сельскохозяйственные угодья, их площадь и структура. Растениеводство и животноводство: география основных отраслей. Сельское хозяйство и окружающая среда.

Пищевая промышленность. Состав, место и значение в хозяйстве. Факторы размещения предприятий. География важнейших отраслей: основные районы и центры. Пищевая промышленность и охрана окружающей среды. Лёгкая промышленность. Состав, место и значение в хозяйстве. Факторы размещения предприятий. География важнейших отраслей: основные районы и центры. Лёгкая промышленность и охрана окружающей среды. *«Стратегия развития агропромышленного и рыбохозяйственного комплексов Российской Федерации на период до 2030 года».* Особенности АПК своего края.

Практическая работа

1. Определение влияния природных и социальных факторов на размещение отраслей АПК.

Тема 7. Инфраструктурный комплекс

Состав: транспорт, информационная инфраструктура; сфера обслуживания, рекреационное хозяйство – место и значение в хозяйстве.

Транспорт и связь. Состав, место и значение в хозяйстве. Морской, внутренний водный, железнодорожный, автомобильный, воздушный и трубопроводный транспорт. География отдельных видов транспорта и связи: основные транспортные пути и линии связи, крупнейшие транспортные узлы.

Транспорт и охрана окружающей среды.

Информационная инфраструктура. Рекреационное хозяйство. Особенности сферы обслуживания своего края.

Проблемы и перспективы развития комплекса. *«Стратегия развития транспорта России на период до 2030 года, Федеральный проект «Информационная инфраструктура».*

Практические работы

1. Анализ статистических данных с целью определения доли отдельных морских бассейнов в грузоперевозках и объяснение выявленных различий.
2. Характеристика туристско-рекреационного потенциала своего края.

Тема 8. Обобщение знаний

Государственная политика как фактор размещения производства. *«Стратегия пространственного развития Российской Федерации до 2025 года»: основные положения.* Новые формы территориальной организации хозяйства и их роль в изменении территориальной структуры хозяйства России. Кластеры. Особые экономические зоны (ОЭЗ). Территории опережающего развития (ТОР). Факторы, ограничивающие развитие хозяйства.

Развитие хозяйства и состояние окружающей среды. *«Стратегия экологической безопасности Российской Федерации до 2025 года»* и государственные меры по переходу России к модели устойчивого развития.

Практическая работа

1. Сравнительная оценка вклада отдельных отраслей хозяйства в загрязнение окружающей среды на основе анализа статистических материалов.

РАЗДЕЛ 5. РЕГИОНЫ РОССИИ

Тема 1. Западный макрорегион (Европейская часть) России

Географические особенности географических районов: Европейский Север России, Северо-Запад России, Центральная Россия, Поволжье, Юг Европейской части России, Урал. Географическое положение. Особенности природно-ресурсного потенциала, население и хозяйство. Социально-экономические и экологические проблемы и перспективы развития. Классификация субъектов Российской Федерации Западного макрорегиона по

уровню социально-экономического развития; их внутренние различия.

Практические работы

1. Сравнение ЭГП двух географических районов страны по разным источникам информации.

2. Классификация субъектов Российской Федерации одного из географических районов России по уровню социально-экономического развития на основе статистических данных.

Тема 2. Азиатская (Восточная) часть России

Географические особенности географических районов: Сибирь и Дальний Восток. Географическое положение. Особенности природно-ресурсного потенциала, население и хозяйство. Социально-экономические и экологические проблемы и перспективы развития. Классификация субъектов Российской Федерации Восточного макрорегиона по уровню социально-экономического развития; их внутренние различия.

Практическая работа

1. Сравнение человеческого капитала двух географических районов (субъектов Российской Федерации) по заданным критериям.

Тема 3. Обобщение знаний

Федеральные и региональные целевые программы. *Государственная программа Российской Федерации «Социально-экономическое развитие Арктической зоны Российской Федерации».*

РАЗДЕЛ 6. РОССИЯ В СОВРЕМЕННОМ МИРЕ

Россия в системе международного географического разделения труда. *Россия в составе международных экономических и политических организаций. Взаимосвязи России с другими странами мира. Россия и страны СНГ. ЕврАзЭС.*

Значение для мировой цивилизации географического пространства России как комплекса природных, культурных и экономических ценностей. Объекты Всемирного природного и культурного наследия России.

Примерные контрольно-измерительные материалы

Для организации проверки, учета и контроля по предмету предусмотрен контроль знаний в различных формах. Тематика практических работ указана в содержании программы по годам обучения.

Виды и формы контроля:

- устный опрос в форме беседы, сообщение с опорой на план;
- тематическое тестирование;
- практические работы;
- зачеты;
- индивидуальный контроль (дифференцированные карточки-задания, индивидуальные домашние задания).

Текущая проверка осуществляется в процессе освоения обучающимися каждой темы и тематического раздела в целом. Она проходит в виде опросов, выполнения проверочных заданий и др., организуемых педагогом. Основная функция текущей проверки заключается в диагностировании знаний и умений, приобретенных обучающимися с ЗПР.

Промежуточный контроль позволяет установить уровень освоения обучающимися программного материала по географии на конец учебного года.

ПЛАНИРУЕМЫЕ РЕЗУЛЬТАТЫ ОСВОЕНИЯ УЧЕБНОГО ПРЕДМЕТА «ГЕОГРАФИЯ» НА УРОВНЕ ОСНОВНОГО ОБЩЕГО ОБРАЗОВАНИЯ»

ЛИЧНОСТНЫЕ РЕЗУЛЬТАТЫ:

формирование российской гражданской идентичности: патриотизма, уважения к Отечеству, прошлому и настоящему многонационального народа России;

ценностное отношение к достижениям российских ученых-исследователей;

способность к осознанию своей этнической принадлежности, знание истории, языка, культуры своего народа, своего края, основ культурного наследия народов России и человечества;

формирование мотивации к обучению и целенаправленной познавательной деятельности;

формирование умений продуктивной коммуникации со сверстниками и взрослыми в ходе образовательной деятельности;

интерес к практическому изучению профессий и труда различного рода, в том числе на основе географических знаний;

знание основ экологической культуры, соответствующей современному уровню экологического мышления, приобретение опыта экологически ориентированной практической деятельности в жизненных ситуациях;

понимание активного неприятия действий, приносящих вред окружающей среде;

участие в общественной жизни в пределах возрастных компетенций с учетом региональных, этнокультурных, социальных и экономических особенностей

формирование представлений о целостной и подробной картине мира, упорядоченной в пространстве, адекватной возрасту обучающегося.

МЕТАПРЕДМЕТНЫЕ РЕЗУЛЬТАТЫ

Овладение универсальными учебными познавательными действиями:

анализировать, сравнивать, классифицировать и обобщать с опорой на

алгоритм учебных действий факты и явления в области географии;

создавать с опорой на алгоритм учебных действий схематические модели географических процессов с выделением существенных характеристик объекта;

определять возможные источники необходимых географических сведений, производить поиск информации, анализировать и оценивать ее достоверность;

использовать вопросы как инструмент познания;

с помощью педагога устанавливать особенности объектов изучения, причинно-следственные связи и зависимости в географических явлениях;

искать или отбирать информацию, или данные из источников с учетом предложенной учебной задачи и заданных критериев;

с помощью педагога или самостоятельно формулировать обобщения и выводы по результатам проведенного информационного поиска;

понимать и умение интерпретировать информацию различных видов и форм представления (географические карты, условные обозначения и т.п.);

эффективно запоминать и систематизировать информацию.

Овладение универсальными учебными коммуникативными действиями:

использовать информационно-коммуникационных технологий;

с помощью педагога или самостоятельно составлять устные и письменные тексты с использованием иллюстративных материалов для выступления перед аудиторией

организовывать учебное взаимодействие в группе для решения эколого-географических проблем (определять общие цели, распределять роли, договариваться друг с другом и т.д.);

отстаивать свою точку зрения, приводить аргументы, подтверждая их фактами;

критично относиться к своему мнению, с достоинством признавать ошибочность своего мнения (если оно таково) и корректировать его.

Овладение универсальными учебными регулятивными действиями:

определять цели обучения географии, ставить и формулировать для себя новые задачи в учебе и познавательной деятельности;

осознанно выбирать наиболее эффективные способы решения учебных и познавательных задач;

владеть основами самоконтроля, самооценки, осуществления осознанного выбора в учебной и познавательной деятельности;

соотносить свои действия с планируемыми результатами, осуществлять контроль своей деятельности в процессе достижения результата, определять способы действий в рамках предложенных условий и требований, корректировать свои действия в соответствии с изменяющейся ситуацией;

давать адекватную оценку ситуации и предлагать план ее изменения (на примере экологических знаний);

предвидеть трудности, которые могут возникнуть при решении учебной задачи;

понимать причины, по которым не был достигнут требуемый результат деятельности, определять позитивные изменения и направления, требующие дальнейшей работы.

ПРЕДМЕТНЫЕ РЕЗУЛЬТАТЫ

9 КЛАСС

Выбирать с помощью учителя и использовать источники географической информации (картографические, статистические, текстовые, видео- и фотоизображения, компьютерные базы данных), необходимые для изучения особенностей населения и (или) хозяйства России;

представлять в различных формах (в виде карты, таблицы, графика, географического описания) географическую информацию, необходимую для решения учебных и (или) практико-ориентированных задач;

выбирать и использовать информацию из различных географических источников (картографические, статистические, текстовые, видео- и фотоизображения, компьютерные базы данных) для решения различных учебных и практико-ориентированных задач с опорой на алгоритм учебных действий: сравнивать и оценивать влияние отдельных отраслей хозяйства на окружающую среду; условия отдельных регионов страны для развития энергетики на основе возобновляемых источников энергии (ВИЭ);

классифицировать после предварительного анализа субъекты Российской Федерации по уровню социально-экономического развития на основе имеющихся знаний и анализа информации из дополнительных источников; выделять информацию, которая является противоречивой или может быть недостоверной;

иметь представление об изученных географических объектах, процессах и явлениях: хозяйство России (состав, отраслевая, функциональная и территориальная структура, факторы и условия размещения производства, современные формы размещения производства), валовой внутренний продукт

(ВВП), валовой региональный продукт (ВРП) и индекс человеческого развития (ИЧР) как показатели уровня развития страны и ее регионов, природно-ресурсный, человеческий и производственный капитал, топливно-энергетический комплекс (ТЭК), факторы размещения предприятий ТЭК, машиностроительный комплекс, факторы размещения машиностроительных предприятий, черная и цветная металлургия, факторы размещения предприятий металлургического комплекса, химическая промышленность, факторы размещения отдельных отраслей химической промышленности, лесопромышленный комплекс, факторы размещения предприятий лесопромышленного комплекса, агропромышленный комплекс, факторы размещения предприятий агропромышленного комплекса (АПК), сфера услуг, факторы размещения предприятий и организаций сферы услуг, виды транспорта, грузооборот, пассажирооборот, территории опережающего развития (ТОР), Арктическая зона и зона Севера России;

находить, извлекать и использовать информацию, характеризующую отраслевую, функциональную и территориальную структуру хозяйства России, для решения практико-ориентированных задач;

решать с опорой на алгоритм учебных действий практические задачи геоэкологического содержания для определения качества окружающей среды своей местности, путей ее сохранения и улучшения, а также задачи в сфере экономической географии для определения качества жизни человека, семьи и финансового благополучия: объяснять с опорой на план особенности отраслевой и территориальной структуры хозяйства России, регионов, размещения отдельных предприятий; оценивать после предварительного анализа условия отдельных территорий для размещения предприятий и различных производств;

использовать знания об особенностях компонентов природы России и ее отдельных территорий; об особенностях взаимодействия природы и общества в пределах отдельных территорий для решения практико-ориентированных задач в контексте реальной жизни;

оценивать после предварительного анализа финансовые условия жизнедеятельности человека и их природные, социальные, политические, технологические, экологические аспекты, необходимые для принятия собственных решений, с точки зрения домохозяйства, предприятия и национальной экономики;

иметь представления об основных особенностях хозяйства России; влияние географического положения России на особенности отраслевой и территориальной структуры хозяйства; роль России как мировой энергетической державы; проблемы и перспективы развития отраслей хозяйства и регионов России, место и роль России в мировом хозяйстве, оценивать после предварительного анализа влияние географического положения отдельных регионов России на особенности природы, жизнь и хозяйственную деятельность населения;

сравнивать после предварительного анализа географическое положение, географические особенности природно-ресурсного потенциала, населения и хозяйства макрорегионов России;

после предварительного анализа делать выводы о воздействии человеческой деятельности на окружающую среду своей местности, региона, страны в целом, о динамике, уровне и структуре социально-экономического развития России, месте и роли России в мире.

Тематическое планирование

9 класс

№ п/п	Наименование раздела/темы	Кол-во часов	Контрольные работы	Практические работы	Ключевые воспитательные задачи
1	Введение	1			
Раздел 1. Хозяйство России (28 ч)					
Общая характеристика хозяйства (7 ч)					
2	Особенности хозяйства России	1		Практическая работа №1 по анализу карт с целью определить типы территориальной структуры хозяйства России.	Побуждение интереса к изучению мира экономики; воспитание уважения к своему и чужому труду, коллективизму, воспитание нравственно-экономических качеств личности: трудолюбия, деловитости, предприимчивости, добросовестности, ответственности и самоконтроля, уверенности в себе, поиска наилучшего выхода из ситуации;
3	Географическое положение как фактор развития хозяйства	1			
4	Человеческий капитал и качество населения	1			
5	Трудовые ресурсы и экономически активное население России	1			
6	Природно-ресурсный капитал	1		Практическая работа № 2 по выявлению и сравнению природно-ресурсного капитала различных районов России.	
7	Производственный капитал	1			
8	Обобщение по теме «Общая характеристика хозяйства».	1	1		
Промышленность (10 ч)					
9	Топливо-энергетический комплекс. Газовая промышленность	1			Применение на уроке интерактивных форм работы учащихся: интеллектуальных игр, групповой работы или
10	Нефтяная	1			


	промышленность				работы в парах, которые учат школьников командной работе и взаимодействию с другими детьми
11	Угольная промышленность	1		Практическая работа № 3 по характеристике угольного бассейна России.	
12	Электроэнергетика	1			
13	Машиностроение	1		Практическая работа № 4 по определению главных районов размещения предприятий трудоёмкого и металлоёмкого машиностроения	
14	Чёрная металлургия	1			
15	Цветная металлургия	1			
16	Химическая промышленность	1			
17	Лесная промышленность	1			
18	Обобщающий урок по теме «Промышленность»	1	1		
Сельское хозяйство и агропромышленный комплекс (4 ч)					
19	Сельское хозяйство. Растениеводство.	1		Практическая работа № 5 по определению основных районов выращивания зерновых и технических культур	
20	Животноводство.	1		Практическая работа № 6 по определению главных районов животноводства	
21	Пищевая и лёгкая промышленность. АПК	1			
22	Обобщающий урок по теме «Сельское хозяйство и агропромышленный комплекс»	1	1		
Сфера услуг (7 ч)					
23	Транспорт. Железнодорожный транспорт	1			
24	Автомобильный и воздушный транспорт	1			
25	Морской и внутренний водный транспорт	1			
26	Связь	1			
27	Наука и образование	1			
28	Жилищное хозяйство	1			

29	Обобщающий урок по теме «Сфера услуг»	1	1		
Раздел 2. Районы России (35ч)					
30	Европейская и азиатская части России	1		Практическая работа № 7 по определению разных видов районирования России	<p>- Привлечение внимания школьников к ценностному аспекту изучаемых на уроках явлений, организация их работы с получаемой на уроке социально значимой информацией – инициирование ее обсуждения, высказывания учащимися своего мнения по ее поводу, выработки своего к ней отношения.</p> <p>- Применение на уроке интерактивных форм работы учащихся: интеллектуальных игр, стимулирующих познавательную мотивацию школьников</p>
31	Географическое положение и особенности природы Европейского Севера	1			
32	Население Европейского Севера	1			
33	Хозяйство Европейского Севера	1		Практическая работа № 8 по выявлению и анализу условий для развития хозяйства Европейского Севера	
34	Географическое положение Европейского Северо-Запада	1			
35	Особенности природы «Европейского Северо-Запада»	1			
36	Население и хозяйство «Европейского Северо-Запада»	1			
37	Географическое положение Центральной России	1			
38	Особенности природы Центральной России	1			
39	Население Центральной России	1			
40	Хозяйство Центральной России	1			
41	Географическое положение Европейского Юга.	1			
42	Особенности природы Европейского Юга	1			
43	Население Европейского Юга	1			
44	Хозяйство Европейского Юга	1			
45	Географическое положение Поволжья	1			
46	Особенности природы	1			


	Поволжья				
47	Население Поволжья	1			
48	Хозяйство Поволжья	1			
49	Географическое положение Урала	1			
50	Особенности природы Урала	1			
51	Население Урала	1			
52	Хозяйство Урала	1			
53	Контрольная работа «Европейская часть России»	1	1		
54	Географическое положение Западной Сибири	1		Практическая работа № 9 по сравнительной оценке географического положения Западной и Восточной Сибири	
55	Особенности природы Западной Сибири	1			
56	Население Западной Сибири	1			
57	Хозяйство Западной Сибири	1			
58	Географическое положение Восточной Сибири. Особенности природы Восточной Сибири	1			
59	Население Восточной Сибири	1			
60	Хозяйство Восточной Сибири	1			
61	Географическое положение и особенности природы Дальнего Востока	1			
62	Население Дальнего Востока	1			
63	Хозяйство Дальнего Востока	1			
64	Контрольная работа по теме: «Азиатская часть России»	1	1		
Раздел 3. Россия в мире (3 ч)					
65	Россия и мировое хозяйство	1		Практическая работа № 10 по анализу показателей внешней торговли России	
66	Россия в системе мировых транспортных коридоров	1			
67	Повторение за курс	1			

	9 класса				
68	Итоговая проверочная работа по курсу «География .Россия: природа, население, хозяйство»	1	1		
	Итого	68	7	10	

ГОКУ «Санаторная школа-интернат №4»

СОГЛАСОВАНО
Заместитель директора по УВР

Н.А. Троиц
30.08.2022г

ПРИНЯТО
Решение педагогического совета
ГОКУ «Санаторная школа-интернат №4»
№ 27 от 30.08.2022г.


УТВЕРЖДАЮ
Директор ГОКУ
«Санаторная школа-интернат №4»
М.А. Правдюк
Приказ №178 от 30.08.2022г

Адаптированная рабочая программа

Предмет : география Иркутской области

Уровень образования : основное общее. 8 -9 классы

Количество часов: 8 класс- 17

9 класс - 17

ФИО учителя: Уринова Наталья Михайловна

Программа разработана на основе:

1. Программы курса и информационных материалов Главного управления общего и профессионального образования Администрации Иркутской области под редакцией Савченко Н.Д. и Леонтьевой А.С. Издательский дом «Сарма»
2. Учебник В.М. Бояркин, И.В. Бояркин. «География иркутской области (природа, население, хозяйство, экология)», Издательский дом «Сарма», Иркутск.
3. Программы воспитания ГОКУ «Санаторная школа-интернат №4» на 2021-2025 уч.г

Пояснительная записка

Курс «География Иркутской области» введён в региональный план на который отводится 34 часа. В 8 классе изучается «Физическая география Иркутской области» (17 часов), в 9 классе «Экономическая география Иркутской области» (17 часов). Данный курс является заключительным блоком изучения географии России.

Нормативные документы

Рабочая программа курса «География Иркутской области» составлена на основе программы курса и информационных материалов Главного управления общего и профессионального образования Администрации Иркутской области под редакцией Савченко Н.Д. и Леонтьевой А.С. Издательский дом «Сарма»

Настоящая программа по курсу «География Иркутской области» составлена с учётом усиления стандарта школьного географического образования (программа «География своего региона»), потенциала учебного заведения и контингента учащихся. В ней отражены актуальные тенденции современной профильно-ориентированной школы.

Цели курса

Цель курса «География иркутской области» - дать учащимся комплексное представление об основных закономерностях и специфике территориальной организации природы, населения и хозяйства области с выделением основных проблем природно-ресурсного и социально-экономического развития в современный период.

Задачи курса – дать представление о месте Иркутской области в РФ, особенностях заселения и хозяйственного освоения, её природно-ресурсном потенциале, о состоянии окружающей среды и структурной трансформации экономики в переходный период. Анализируя особенности развития ПТК, охраны природы и размещения специализирующих отраслей промышленности, сельского хозяйства, транспорта. Изучаются внешние экономические связи области. Данный курс обеспечен пособием (Бояркин В.М.) , атласом «Иркутск и Иркутская область».

Программа – документ рекомендательный. Структура программы позволяет моделировать её в зависимости от интересов учащихся (количество практических работ, экскурсий, творческих заданий зависит от реальных условий, в которых находится учебное заведение, предлагаются на выбор учителя и учащихся).

1. ПЛАНИРУЕМЫЕ РЕЗУЛЬТАТЫ:

8 КЛАСС

ЛИЧНОСТНЫЕ:

- ценностные ориентации обучающихся основной школы, отражающие их индивидуально-личностные позиции: гуманистические и демократические ценностные ориентации, готовность следовать этическим нормам поведения в повседневной жизни и производственной деятельности;
 - осознание себя как члена общества на региональном и локальном уровнях (житель конкретного региона);
 - осознание целостности природы, населения и хозяйства области, её крупных районов и частей;
 - представление о Иркутской области как о субъекте географического пространства, её месте и роли в России;
 - осознание единства географического пространства области как единой среды обитания всех населяющих ее народов, определяющей общность их исторических судеб, умение оценивать с позиций социальных норм собственные поступки и поступки других людей.
 - эмоционально-ценностное отношение к окружающей среде, необходимости её сохранения и рационального использования.
 - патриотизм, любовь к своей местности, своему региону, уважение к истории, культуре, национальным особенностям, традициям и образу жизни народов проживающих на территории Иркутской области, толерантность
 - готовность к осознанному выбору дальнейшей профессиональной траектории в соответствии с собственными интересами и возможностями;
- Образовательные результаты – овладение на уровне общего образования законченной системой географических знаний и умений, навыками их применения в различных жизненных ситуациях.

МЕТАПРЕДМЕТНЫЕ:

Регулятивные

УУД

- самостоятельно приобретать новые знания и практические умения, управлять своей познавательной деятельностью;
- уметь организовывать свою деятельность, определять её цели и задачи, выбирать средства реализации цели и применять их на практике, оценивать достигнутые результаты;
- выделять и формулировать цель под руководством учителя;
- ставить учебные задачи на усвоение готовых знаний и действий под руководством учителя (стоит задача понять, запомнить, воспроизвести);
- планировать свою деятельность под руководством учителя
- работать в соответствии с поставленной учебной задачей, планом
- оценивать свою работу и работу одноклассников

Познавательные

УУД

- давать определения понятиям, создавать обобщения, устанавливать аналогии, классифицировать, самостоятельно выбирать основания и критерии для классификации, устанавливать причинно-следственные связи,

сравнивать объекты, факты, явления, строить логическое рассуждение, умозаключение (индуктивное, дедуктивное, по аналогии) и делать выводы. 2. Создавать, применять и преобразовывать тексты, знаки и символы, модели и схемы для решения учебных и познавательных задач:

- обозначать символом и знаком предмет и/или явление;
- определять логические связи между предметами и/или явлениями, обозначать данные логические связи с помощью знаков в схеме;
- создавать реальный образ предмета и/или явления;
- строить модель/схему на основе условий задачи и/или способа ее решения;
- создавать модели с выделением существенных характеристик объекта для определения способа решения задачи в соответствии с ситуацией;
- преобразовывать текст, интерпретировать текст (художественный и нехудожественный – учебный, научно-популярный, информационный);
- критически оценивать содержание и форму текста.
- овладевать культурой активного использования словарей и других поисковых систем.

Коммуникативные

УУД

- участвовать в диалоге: слушать и понимать других, высказывать свою точку зрения на события, поступки;
- оформлять свои мысли в устной и письменной речи;
- выполнять различные роли в группе, сотрудничать в совместном решении проблемы;
- отстаивать и аргументировать свою точку зрения, соблюдая правила речевого этикета;
- критично относиться к своему мнению, договариваться с людьми иных позиций, понимать точку зрения другого;
- предвидеть последствия коллективных решений.
- уметь общаться, взаимодействовать с людьми, самостоятельно планировать и осуществлять учебное сотрудничество с педагогами и сверстниками

ПРЕДМЕТНЫЕ:

Обучающийся

научится:

- осознавать роль географии в познании окружающего мира;
- объяснять основные географические закономерности взаимодействия общества и природы;
- объяснять роль географической науки в решении проблем гармоничного социоприродного развития.
- выявлять зависимость размещения населения и его хозяйственной деятельности от природных условий территории;
- определять причины и следствия геоэкологических проблем;
- приводить примеры закономерностей размещения населения, городов;
- оценивать особенности географического положения, природно-ресурсного потенциала, демографической ситуации, степени урбанизации Иркутской области.
- анализировать и объяснять сущность географических процессов и явлений в регионе;

- прогнозировать изменения: в природе, в численности и составе населения Иркутской области;
- пользоваться различными источниками географической информации: картографическими, статистическими и др.;
- определять по картам местоположение географических объектов Иркутской области.
- выражать своё отношение к идее устойчивого развития своего региона, рациональному природопользованию, качеству жизни населения, деятельности экономических структур, национальным проектам и государственной региональной политике.

Учащиеся научатся:

- читать и анализировать картографические (диаграмма, графики) и статистические материалы
- описывать и характеризовать, ЭГП области, административных районов, городов;
- составлять диаграммы, графики, картосхемы;
- распознавать и обозначать на контурной карте города, месторождения полезных ископаемых;
- объяснять: влияние географического положения на особенности развития хозяйства Иркутской области; особенности рельефа и полезных ископаемых в связи с геологическим строением территории.

Учащиеся получают возможность научиться:

- выделять, описывать и объяснять существенные признаки географических объектов и явлений;
- находить в разных источниках и анализировать информацию, необходимую для изучения географических объектов и явлений, разных территорий Земли, их обеспеченности природными и человеческими ресурсами, хозяйственного потенциала, экологических проблем;
- приводить примеры: использования и охраны природных ресурсов, адаптации человека к условиям окружающей среды, ее влияния на формирование культуры народов;
- составлять краткую географическую характеристику разных территорий Иркутской области на основе разнообразных источников географической информации и форм ее представления;
- определять на местности, плане и карте расстояния, направления высоты точек; географические координаты и местоположение географических объектов Иркутской области;
- применять приборы и инструменты для определения количественных и качественных характеристик компонентов природы; представлять результаты измерений в разной форме; выявлять на этой основе эмпирические зависимости;

- использовать приобретенные знания и умения в практической деятельности и повседневной жизни.

9

КЛАСС

ЛИЧНОСТНЫЕ:

- ценностные ориентации обучающихся основной школы, отражающие их индивидуально-личностные позиции: гуманистические и демократические ценностные ориентации, готовность следовать этическим нормам поведения в повседневной жизни и производственной деятельности;
- осознавать себя как члена общества на региональном и локальном уровнях (житель конкретного региона);
- осознавать целостности природы, населения и хозяйства области, её крупных районов и частей;
- представлять Иркутскую область как субъекте географического пространства, её месте и роли в России;
- осознавать единства географического пространства области как единой среды обитания всех населяющих ее народов, определяющей общность их исторических судеб, умение оценивать с позиций социальных норм собственные поступки и поступки других людей.
- эмоционально-ценностное отношение к окружающей среде, необходимости её сохранения и рационального использования.
- патриотизм, любовь к своей местности, своему региону, уважение к истории, культуре, национальным особенностям, традициям и образу жизни народов проживающих на территории Иркутской области, толерантность.

МЕТАПРЕДМЕТНЫЕ:

Регулятивные

УУД:

- выдвигать версии решения проблемы, осознавать конечный результат, выбирать из предложенных и искать самостоятельно средства достижения цели.
- составлять (индивидуально или в группе) план решения проблемы (выполнения проекта).
- подбирать к каждой проблеме (задаче) адекватную ей теоретическую модель.
- планировать свою индивидуальную образовательную траекторию.
- работать по самостоятельно составленному плану, сверяясь с ним и целью деятельности, исправляя ошибки, используя самостоятельно подобранные средства (в том числе и Интернет).
- свободно пользоваться выработанными критериями оценки и самооценки, исходя из цели и имеющихся критериев, различая результат и способы действий.. Самостоятельно осознавать причины своего успеха или неуспеха и находить способы выхода из ситуации неуспеха.
- уметь оценить степень успешности своей индивидуальной образовательной деятельности;
- организовать свою жизнь в соответствии с общественно значимыми представлениями о здоровом образе жизни, правах и обязанностях

гражданина, ценностях бытия и культуры, социального взаимодействия;
– уметь ориентироваться в окружающем мире, выбирать целевые и смысловые установки в своих действиях и поступках, принимать решения.

Познавательные

УУД:

- формировать и развивать посредством географического знания познавательных интересов, интеллектуальных и творческих способностей учащихся;
- уметь вести самостоятельный поиск, анализ, отбор информации, её преобразование, сохранение, передачу и презентацию с помощью технических средств и информационных технологий;
- давать определение понятиям на основе изученного на различных предметах учебного материала;
- осуществлять логическую операцию установления родо-видовых отношений;
- обобщать понятия, осуществлять логическую операцию перехода от понятия с меньшим объёмом к понятию с большим объёмом;
- строить логическое рассуждение, включающее установление причинно-следственных связей;
- создавать модели с выделением существенных характеристик объекта, преобразовывать модели с целью выявления общих законов, определяющих данную предметную область;
- представлять информацию в виде конспектов, таблиц, схем, графиков;
- преобразовывать информацию из одного вида в другой и выбирать удобную для себя форму фиксации и представления информации;
- представлять информацию в оптимальной форме в зависимости от адресата;
- понимать позицию другого, различать в его речи: мнение (точку зрения), доказательство (аргументы), факты; гипотезы, аксиомы, теории;
- самому создавать источники информации разного типа и для разных аудиторий, соблюдать информационную гигиену и правила информационной безопасности;

- уметь использовать компьютерные и коммуникационные технологии как инструмент для достижения своих целей, уметь выбирать адекватные задаче инструментальные программно-аппаратные средства и сервисы;

Коммуникативные

УУД:

- отстаивать свою точку зрения, приводить аргументы, подтверждая их фактами;
- в дискуссии уметь выдвинуть контраргументы, перефразировать свою мысль (владение механизмом эквивалентных замен);
- учиться критично относиться к своему мнению, с достоинством признавать ошибочность своего мнения (если оно таково) и корректировать его;
- понимать позицию другого, различать в его речи: мнение (точку зрения), доказательство (аргументы), факты; гипотезы, аксиомы, теории;
- уметь взглянуть на ситуацию с иной позиции и договариваться с людьми иных позиций.

ПРЕДМЕТНЫЕ:

- осознавать роль «Географии Иркутской области» в познании окружающего мира;
- объяснять основные географические закономерности взаимодействия общества и природы;
- объяснять сущность происходящих в регионе социально-экономических преобразований;
- аргументировать необходимость перехода на модель устойчивого развития;
- объяснять типичные черты и специфику природно-хозяйственных систем и географических районов;
- определять причины и следствия геоэкологических проблем;
- приводить примеры закономерностей размещения отраслей, центров производства;
- оценивать особенности развития экономики по отраслям и районам;
- прогнозировать особенности развития географических систем;
- составлять рекомендации по решению географических проблем, характеристики отдельных компонентов географических систем;
- пользоваться различными источниками географической информации: картографическими, статистическими и другими источниками;
- определять по картам местоположение географических объектов.

Выпускник научится:

- читать и анализировать картографические (диаграмма, графики) и статистические материалы;
- описывать и характеризовать ЭГП области, административных районов, городов;
- составлять диаграммы, графики, картосхемы;
- распознавать и обозначать на контурной карте города, транспортную сеть, месторождения полезных ископаемых, внутренние и внешние связи, схемы взаимосвязей производства;
- устанавливать причинно-следственные связи в системе «общество и природа» на основе анализа разных тематических карт;
- прогнозировать, перспективы социально-экономического развития области и последствия антропогенного воздействия на окружающую среду;
- ранжировать и анализировать статистические материалы.
- объяснять влияние географического положения на особенности развития хозяйства Иркутской области, особенности рельефа и полезных ископаемых в связи с геологическим строением территории, влияние природно-климатических факторов на специализацию сельскохозяйственного производства;

- объяснять различия в размещении, естественном и механическом движении, половозрастной структуре в пределах области, влияние природных и социально-исторических факторов на развитие Иркутской области.

Выпускник получит возможность научиться:

- создавать простейшие географические карты различного содержания;
- моделировать географические объекты и явления;
- работать с записками, отчетами, дневниками путешественников как источниками географической информации;
- подготавливать сообщения (презентации) о выдающихся путешественниках, о современных исследованиях территории Иркутской области;
- ориентироваться на местности: в мегаполисе и в природе;
- использовать знания о географических явлениях в повседневной жизни для сохранения здоровья и соблюдения норм экологического поведения в быту и окружающей среде;
- приводить примеры, показывающие роль географической науки в решении социально-экономических и геоэкологических проблем человечества, примеры практического использования географических знаний в различных областях деятельности;
- воспринимать и критически оценивать информацию географического содержания в научно-популярной литературе и средствах массовой информации;
- составлять описание природного комплекса;
- выдвигать гипотезы о связях и закономерностях событий, процессов, объектов, происходящих в географической оболочке;
- давать характеристику климата своей области (края, республики); - обосновывать возможные пути решения проблем развития хозяйства области;
- оценивать социально-экономическое положение и перспективы развития Иркутской области.

2. СОДЕРЖАНИЕ УЧЕБНОГО КУРСА

8 КЛАСС

ФИЗИЧЕСКАЯ ГЕОГРАФИЯ ИРКУТСКОЙ ОБЛАСТИ

Раздел 1. Природа Иркутской области

Тема 1: Территория, границы, географическое положение (1 час)

Иркутская область на картах мира, Евразии. России, Сибири. Координаты, протяженность. Континентальное положение. Естественные (природные) и административные границы. Величина территории.

Практическое задание:

Отметить на карте границы области, ее крайние точки, определить их координаты, подписать пограничные территории. Подписать областной и административный (районный) центры, свой населенный пункт.

Тема 2: История исследования территории области (2 часа)

- в. - век землепроходцев и основание острогов. П. Пянда, В. Бугор, К.Иванов, Я. Похабов, Е. Хабаров и др.
- в. - начало научных исследований территории области (Д.Г. Мессершмидт, И.Г. Гмелин, П.С. Паллас, И.Г. Георги.)

XIX в.- учреждение РГО (1845 г.) и СО РГО (1851 г.) в Иркутске. А.Ф. Миддендорф, П.А. Кропоткин, И.Д. Черский, А.Л. Чекановский, В.А. Обручев.

XX в.- Строительство Транссибирской железной дороги. Исследования современных ученых - М.М. Кожов, В.А. Кротов, Г.И. Галазий, В.Б Сочава, В.В. Воробьев.

Практические (1,2) и творческое (3) задания:

1. Отметить на карте пути землепроходцев, основанные ими остроги и да ты их основания. Почему северные остроги основаны раньше, чем южные.
- Экскурсия в краеведческий музей.
3. Доклады, рефераты, стенды об ученых-исследователях Иркутской области.

Тема 3: Геологическое строение и полезные ископаемые (2 часа)

Основные структуры земной коры - платформа, складчатые пояса, впадины. Их возраст. Разломы земной коры. Сейсмичность территории. Горные породы. Полезные ископаемые, закономерности их размещения. Минеральные ресурсы области, проблемы их рационального использования. Ресурсы своей местности. Экологические проблемы, возникающие при добыче полезных ископаемых и их переработке.

Практические (1,2) и творческие (3,4) задания:

1. Изучить по картам (атлас, с. 13-21) геологическое строение, тектонические структуры и размещение полезных ископаемых. Нанести на

- карту крупные месторождения угля, нефти и газа, золота, соли, слюды, подписать названия месторождений.
2. Знакомство с коллекцией горных пород и полезных ископаемых своей местности.
 3. Экскурсия на обнажение (шахту, рудник).
 4. Сообщения, рефераты, обсуждение по проблемам, рационального использования природных ресурсов и загрязнения окружающей среды моей местности.

Тема 4: Рельеф (1 час)

Основные формы рельефа. Связь рельефа с тектоническим строением и геологией. Особенности рельефа своей местности.

Практические и творческие задания:

1. Изучить по физической карте (атлас, с. 18) формы рельефа области, нанести на контурную карту основные орографические единицы, отметить наибольшие высоты области и наименьшую высоту. Определить абсолютную высоту своей местности.
2. Составить описание рельефа своей местности, показать его влияние на хозяйственную деятельность человека - размещение полей, пашни и огородов, постройку жилищ, прокладку дорог и т.п.
3. Какие предприятия и учреждения по разработке и добыче минерального сырья имеются в вашей местности? Как решаются проблемы рекультивации земель и загрязнения окружающей среды.

Тема 5: Климат (2 часа)

Климатообразующие факторы. Тип климата области, его особенности. Сезоны года. Погода и климат своей местности. Неблагоприятные климатические явления (суровость, летние заморозки, засухи и т.д.). Климат и здоровье человека.

Практическое (1) и творческие (2,3,4) задания:

1. Проанализировать климатическую карту (атлас, с. 22-23) (распределение температур и осадков по территории области, максимальные и минимальные температуры, амплитуды температуры и осадков, роза ветров). Континентальность климата.
2. Климат своей местности.
3. Местные приметы погоды, изменения самочувствия людей при резких переменах погоды.
4. Загрязнение воздуха на территории своего района (по данным метеостанции, сообщениям радио).

Тема 6: Внутренние воды и водные ресурсы. Многолетняя мерзлота (3 часа)

Разнообразие и богатство вод области.

Реки. Влияние рельефа, климата на размещение, питание и режим рек. Характеристика речной сети - Ангары, Лены, Нижней Тунгуски.

Озера и водохранилища.

Байкал - уникальный водоём планеты.

Подземные воды, их виды и использование. Охрана вод. Воды своей местности. Многолетняя мерзлота.

Практические и творческие задания:

1. Знакомство с картой поверхностных вод (атлас, с. 24-25). Работа диаграммами и текстом карт.
2. Круглый стол "Байкал - колодец планеты".
3. Подобрать стихи, песни, легенды, образные выражения о Байкале
4. Описание водоема своей местности. Качество питьевой воды.
5. Дискуссия - "Ангарские ГЭС и водохранилища", их "плюсы" и "минусы"
6. Проблема качественной питьевой воды в области, меры по охране вод
7. Многолетняя мерзлота, ее влияние на природу и хозяйственное освоение территории.

Тема 7: Почвы (1 час)

Почвы, их образование, значение в природе и жизни человека. Почвы тайги, "островных" лесостепей и степей, горных территорий. Почвенно-земельные ресурсы области и их охрана. Почвы своей местности.

Практическое (1) и творческое (2) задания:

1. Знакомство с почвенной картой (атлас, с. 27).
2. Описание почв своей местности. Работы по улучшению плодородия почв на огороде, дачном участке, в поле.

Тема 8: Растительность (1 час)

Зона тайги. Характеристика деревьев и кустарников тайги. "Островные" лесостепи и степи, древесная и травянистая растительность. Причины появления "островной" растительности.

Вертикальная поясность.

Растительные ресурсы области, их охрана и использование. "Красная книга" Иркутской области.

Практическое (1) и творческие (2,3,4) задания:

1. Знакомство с картой растительности (атлас, с. 26). Выделение высокогорной растительности, темнохвойных и светлохвойных лесов, растительности равнинных территорий.
2. Составить описание растительности своей местности.
3. Использование даров природы местным населением (описания, рассказы, выставки).
4. Сочинение, обсуждение на темы: а) "Нет леса - посади, мало леса - не руби, много леса - береги"; б) "В лесу жить - голода не видать".

Тема 9: Животный мир (1 час)

Разнообразие животного мира области. Видовой состав.

Охотничье-промысловые ресурсы области. Проблема охраны животных. "Красная книга" Иркутской области.

Практическое (1) и творческие (2,3) задания:

1. Знакомство с зоогеографической картой (атлас, с. 28). Животные горной тундры, тайги, лесостепей и степей.
2. Животный мир своей (местности (можно водоема)).
3. Дать описание одного из полюбившихся животных с использованием научно-художественной литературы и знаний по биологии.

Тема 10: Природно-территориальные комплексы и охрана природы (1 час)

Природно-территориальные комплексы тайги, "островных" лесостепей и степей, горных территорий, краткая их характеристика, охрана комплексов. Охраняемые территории - заповедники, национальные парки, заказники. Памятник мирового наследия - оз.Байкал.

Практическое (1) и творческие (2,3,4,5) задания:

1. Знакомство с картами физико-географического районирования (атлас, с. 29) и экологических условий (атлас, с. 30-32), с видами загрязнений.
2. Описать один из типов охраняемых территорий - заповедник, национальный парк, заказник.
3. Охрана оз.Байкал - всеобщая забота (стенды, рефераты, сообщения).
4. Экологические проблемы своей местности. Влияние экологических условий на здоровье местного населения.
5. Составить характеристику ПТК своей местности - лес, луг, болото, склон горы, водораздел.

Обобщающее повторение (1 час)

9 КЛАСС

СОЦИАЛЬНО-ЭКОНОМИЧЕСКАЯ ГЕОГРАФИЯ ИРКУТСКОЙ ОБЛАСТИ

Раздел II Население и хозяйство.

Тема 1: Экономико-географическое положение (2 часа)

Площадь территории области. Сравнение ее с размерами других субъектов РФ и зарубежных стран.

Математико-, физико-, экономико-географическое положение. Влияние ЭГП на развитие экономики.

Административно-территориальное устройство области.

Социокультурный практикум - 1

1. Определение по картам ЭГП, выявление его особенностей, крайних точек.
- Обозначение на контурной карте границ области и ее административных районов.
3. Сравнение административных районов по площади их территории и географическому положению (выявление главных особенностей ЭГП: южные, северные, прижелезнодорожные, в т.ч. прибайкальские, приленские, приангарские и др.).

Тема 2: История освоения территории области (1 час)

Исторические периоды освоения территории:

I - до начала XVII в. - кочевание местных племен бурят, эвенков (тунгусов), тофов (карагасов);

II - XVII-середина XVIII вв. - хозяйственное освоение русскими территории Прибайкалья;

- - середина XVIII-начало XIX вв. - развитие хозяйства под воздействием Сибирского (Московского) тракта;
- - 1840-1900 гг. - отмена крепостного права, золотодобыча и ее воздействие на экономику Иркутской губернии;
- - 1900-1917 гг. - строительство транссибирской железнодорожной магистрали, перестройка хозяйства области под ее влиянием;
- - советский - формирование области в современных границах, коллективизация, индустриализация экономики и связанные с этим особенности ее развития;

VII - развитие хозяйства по пути рыночных отношений, разгосударствление собственности, создание новых форм организации производства.

Социокультурный практикум - 2

Подборка статей и фрагментов описания Иркутской области известными писателями, поэтами, учеными.

Тема 3: Население Иркутской области (4 часа)

Динамика численности населения (переписи 1939-2010 гг.). Источники ее изменения - естественное движение и миграция.

Возрастно-половая структура (особенности, сравнение с показателями по РФ, Центральной и Южной России). Национальный состав населения. Рынок труда.

Расселение населения. Типы поселений (городские, сельские). Урбанизация, ее региональные особенности. Плотность населения. Зоны расселения: северная и южная.

Социокультурный практикум - 3

1. Проведите социологическое исследование:

а) Узнайте, сколько детей в семьях Ваших родных, знакомых, соседей, друзей (10 семей). Результаты отразите в столбчатой диаграмме.

б) Выясните, сколько детей было у Вашей бабушки, прабабушки, прапрабабушки; сравните с Вашей семьей, постройте график.

в) Выясните, где проживали Ваши родственники (в сельской, городской местности); повлияла ли городская среда на изменение числа детей в семье?

г) Сделайте вывод на основании анализа графиков: идет ли сокращение детности семьи. Укажите причины.

Тема 4: Природно-ресурсный потенциал области (3 часа)

Основные закономерности размещения минеральных ресурсов, их запасы и различия по территории.

Агроклиматические, водные и гидроэнергетические, лесные, охотничье-промысловые, рекреационные ресурсы. Особенности их размещения и хозяйственная оценка. Транспортно-географическое положение, как фактор освоения природно-ресурсного потенциала. Проблемы рационального использования природных ресурсов.

Социокультурный практикум:

1. Составьте блок-схему размещения главных сырьевых баз области: и) существующих; б) перспективных. Обоснуйте необходимость и целесообразность их эксплуатации.

2. Относятся ли к Иркутской области пророческие слова Д.И. Менделеева, высказанные им в начале XX в: "Откуда происходит наша бедность?... Это

совершенно ясно: от занятий преимущественно первичными промыслами". Докажите это положение.

3. Добывающая промышленность области находится в критическом состоянии из-за ряда причин: отсутствие средств на развитие данной капиталоемкой отрасли, уменьшение спроса на сырьё и др. Как вы считаете целесообразно поступить в данной ситуации:

- а) законсервировать месторождение для лучших времён;
- б) изыскать средства любым путём и вложить их в развитие добывающей промышленности;
- в) привлечь иностранный капитал для совместных разработок;
- г) полностью отдать месторождение на определённый срок иностранным кампаниям, получив средства для решения других проблем области?

Определите свою позицию и обоснуйте правильность её выбора.

Тема 5: Хозяйство Иркутской области (5 часов).

Факторы развития экономики области. Структура народного хозяйства. Особенности развития в условиях становления рыночных отношений. Изменение форм организации производства в связи с изменением форм собственности.

Главная отрасль народного хозяйства - промышленность. Структура промышленного производства по видам деятельности: добыча полезных ископаемых, обрабатывающее производство, производство и распределение электроэнергии, газа и воды. Характеристика главных отраслей: электроэнергетики, топливной, цветной металлургии, лесной, деревообрабатывающей и целлюлозно-бумажной, химической промышленности, машиностроения, горнодобывающей промышленности. Факторы размещения и география предприятий данных отраслей. Проблемы и перспективы развития промышленности. Оценка основных источников загрязнения окружающей среды.

Сельское хозяйство. Земельный фонд, его структура. Сельскохозяйственные угодья, их количественная и качественная оценка. Развитие растениеводства и животноводства. Сельскохозяйственные районы их специализация. Обеспеченность сельскохозяйственной продукцией населения области. Оценка воздействия сельского хозяйства на окружающую среду.

Транспорт. Виды транспорта, получившие развитие в области. Густота транспортной сети. Структура перевозки грузов, пассажиров, грузооборота и пассажирооборота по видам транспорта. Характеристика видов транспорта. Транспортные магистрали. Виды перевозимых грузов. Транспорт как источник загрязнения окружающей среды.

Социокультурный практикум:

1. Многие называли XXв - веком нефти. Как вы считаете, можно ли с уверенностью утверждать, что нефть и газ в XXIв. будут рассматриваться в качестве основы топливного баланса области? Ответ аргументируйте. Какой из этих видов ресурсов может стать лидером в XXIв. и почему?

2. Проследите по картам атласа "Иркутск и Иркутская область" смену сельскохозяйственной специализации с севера на юг и с запада на восток. Объясните, какие факторы оказывают влияние на ее зональность

сопоставление физико-географических карт и специализации сельского хозяйства).

3. Какие виды транспорта можно выбрать, путешествуя из Иркутска в Тайшет, Качуг, Балаганск, Ербогачен, Братск. Какой из городов имеет наилучшую транспортную доступность и почему?

Какие проекты создания транспортных магистралей на севере области Вы могли бы предложить. Аргументируйте ответ.

4. Подготовьте доклады о Кругобайкальской железной дороге. Обоснуйте возможность использования ее для целей рекреации.

Тема 6: Внешние экономические связи области (1 час)

Внешние экономические связи - результат географического разделения труда. Предпосылки участия области во внешнеэкономическом обмене - естественно-географические (богатство природно-ресурсного потенциала) и экономические (эффективность производства отдельных видов продукции, потребность в продукции), сдерживающий фактор -неблагоприятные транспортно-географические условия. Товарная структура экспорта и импорта продукции. Внешние экономические связи со странами СНГ и Балтии, со странами дальнего зарубежья.

Социокультурный практикум:

1. Проанализировать статистические материалы по внешней торговле области:

а) вычислить удельный вес экспорта во внешнеторговом обороте за 1995 и 2009 гг. Выявить особенности его изменений.

б) Составить круговую диаграмму "Товарная структура экспорта и импорта области". Определить самый значимый товар (по стоимости) в экспорте и импорте.

в) С какими странами область имеет тесные внешнеэкономические связи.

2. Создать картосхему "Внешние экономические связи Иркутской области".

Тематическое планирование 8 класс

№ урока	Раздел/Тема урока.	Кол-во часов	Контрольные работы	Практические работы	Ключевые воспитательные задачи
Физическая география Иркутской области					
1	Введение	1			Воспитание бережного отношения к природе родного края. Воспитать патриотический дух. Формирование ценностно-смысловых ориентиров по охране окружающей среды.
2	Географическое положение, границы, величины территории. Практическая работа № 1 Отметить на карте границы области, её крайние точки, определить их координаты, подписать пограничные территории. Подписать областной и административный (районный) центры, свой населённый пункт	1		1	
3	Из истории исследования и освоения территории области Практическая работа № 2 Отметить на карте пути землепроходцев, основанные ими остроги и даты их основания. Почему северные остроги основаны раньше, чем южные.	1		1	Использование воспитательных возможностей содержания учебного предмета через демонстрацию детям примеров ответственного гражданского поведения, проявления человеколюбия и добросердечности.
4	Из истории исследования и освоения территории области	1			
5	Геологическое строение как компонент природы	1			Применение на
6	Рельеф как компонент природы. Землетрясения Практическая работа № 3 Изучить по физической карте (атлас, с.16) формы рельефа области. Нанести на контурную карту основные орографические единицы, отметить наибольшие высоты области и наименьшую высоту. Определить абсолютную высоту своей местности.	1		1	
7	Полезные ископаемые Практическая работа № 4 Нанести на карту крупные месторождения угля, нефти и газа, олово, соли, слюды, подписать названия месторождений.	1		1	
8	Климат как компонент природы	1		1	

	Практическая работа № 5 Проанализировать климатическую карту атлас, с.21-21) (распределение температур и осадков по территории области, максимальные и минимальные температуры, амплитуды температуры и осадков, роза ветров). Континентальность климата.				уроке интерактивных форм работы учащихся: интеллектуальных игр, стимулирующих познавательную мотивацию школьников
9	Климат как компонент природы	1			
10	Воды области как компонент природы. Реки. Практическая работа № 6 Знакомство с картой поверхностных вод атлас, с.22-23). Работа с диаграммами и текстом карт.	1		1	
11	Озера и водохранилища	1			
12	Озера и водохранилища	1			
13	Почвы как компонент природы. Практическая работа № 7 Знакомство с почвенной картой (атлас, с.25).	1		1	
14	Растительность как компонент природы Практическая работа № 8 Знакомство с картой растительности (атлас, с.26). Выделение высокогорной растительности, темнохвойных и светлохвойных лесов, разной растительности равнинных территорий	1		1	
15	Животный мир как компонент природы. Практическая работа № 9 Знакомство с зоогеографической картой атлас, с.27). Животные горной тундры, тайги, лесостепей и степей.	1		1	
16	Физико-географическое или природное районирование территории Иркутской области. Практическая работа № 10 Знакомство с картами с физико–географического районирования атлас,с.28) и экологических условий (атлас, с.29), с видами загрязнений. Составить характеристику ПТК своей местности – луг, лес, болото, склон горы, водораздел	1		1	
17	Обобщающий урок "Природа Иркутской области"	1	1		

№	Раздел/Тема урока.	Количество часов	Контрольные работы	Практические работы	Ключевые воспитательные задачи
1	Экономико-географическое положение Иркутской области. Практическая работа №1: Определение по картам ЭГП области, выявление его особенностей	1		1	Формировать осознанное значение природных богатств области в хозяйственной деятельности человека и необходимость бережного отношения к природным богатствам.
2	Из истории освоения территории области.	1			
3	Из истории формирования населения области	1			
4	Численность населения Иркутской области Практическая работа № 2: Социологическое исследование по плану.	1		1	
5	Размещение, национальный состав, половой состав, трудовые ресурсы.	1			
6	Городское и сельское население области	1			
7	Города Иркутской области. Практическая работа № 3: Заполнение блок-схемы «Численность населения городов» по карте.	1		1	
8	Природно-ресурсный потенциал области Практическая работа № 4: составление блок-схемы «Размещение главных сырьевых баз»	1		1	
9	Из истории хозяйственного становления области. Общая характеристика хозяйства	1			
10	Топливо-энергетический комплекс, горнодобывающий комплекс. Практическая работа № 5: Нанесение на к.к месторождений нефти, газа, угля, ГЭС	1		1	
11	Черная и цветная металлургия, химический комплекс	1			
12	Машиностроительный и металлообрабатывающий комплекс	1			
13	Лесопромышленный комплекс, промышленность строительных материалов, легкая промышленность	1			
14	Агропромышленный комплекс	1			
15	Транспорт	1			
16	Внешние экономические связи, перспективы развития Иркутской области	1			
17	Обобщение "Экономика Иркутской области"	1	1		
	Итого	17	1	5	